

Условные обозначения:

- Границы территории, применительно к которой осуществляется подготовка проекта межевания
- Границы субъектов Российской Федерации
- Границы муниципальных районов
- Границы поселений / городских округов
- Границы населенных пунктов
- 21:13:050101 Границы и номера кадастровых кварталов
- 21:13:000000:4152 Границы и кадастровые номера существующих земельных участков, учтенных в Едином государственном реестре недвижимости
- Красные линии

- Границы зон планируемого размещения линейных объектов:
- скоростной автомобильной дороги федерального значения «Скоростная автомобильная дорога Казань – Екатеринбург на участке Дюртюли – Ачит» (на период эксплуатации)
- Границы зон планируемого размещения линейных объектов, подлежащих реконструкции в связи с изменением их местоположения:
- автомобильных дорог

- в т.ч. границы зон планируемого размещения объектов капитального строительства, проектируемых в составе инженерных сетей и сооружений, подлежащих реконструкции в связи с изменением их местоположения:
- наземных элементов инженерных сетей

- Проектные предложения по межеванию территории:
- В границах зон планируемого размещения автомобильных дорог (на период эксплуатации), в том числе подлежащих реконструкции в связи с изменением их местоположения:
- границы и условные номера образуемых и (или) изменяемых земельных участков
52:42:0090004:3У1
153

В границах зон планируемого размещения линейных объектов, подлежащих реконструкции в связи с изменением их местоположения:

Наземных элементов инженерных сетей:

- границы и условные номера образуемых и (или) изменяемых земельных участков*
52:42:0000000:513:3У6
52:42:0000000:513/чзУ1
53

Часть земельного участка, подлежащая резервированию

Примечания:

* В случае необходимости, в границах существующих земельных участков предусмотреть образование их частей под временное занятие (без резервирования)

Согласовано
Взам. инв. №
Подп. и дата
Инв. № подл.



						8841-21-2-ПМТ-ПМСР3.5.2			
						"Строительство скоростной автомобильной дороги Казань – Екатеринбург на участке Дюртюли – Ачит", этап 2 км 140 – км 232, Пермский край			
Изм.	Кол.уч.	Лист	№док.	Подпись	Дата				
Разработал	Танская			<i>А.Танская</i>	10.21	Проект межевания территории Схема резервирования земель	Стадия	Лист	Листов
Проверил	Кутдусова			<i>Т.Кутдусова</i>	10.21		ДПТ	1.0	29
Рук. отдела	Овчинникова			<i>И.Овчинникова</i>	10.21				
Н. контроль	Седова			<i>Н.Седова</i>	10.21	Чертеж резервирования земель М 1:2000	ООО "КРТ Система"		

Схема расположения листов



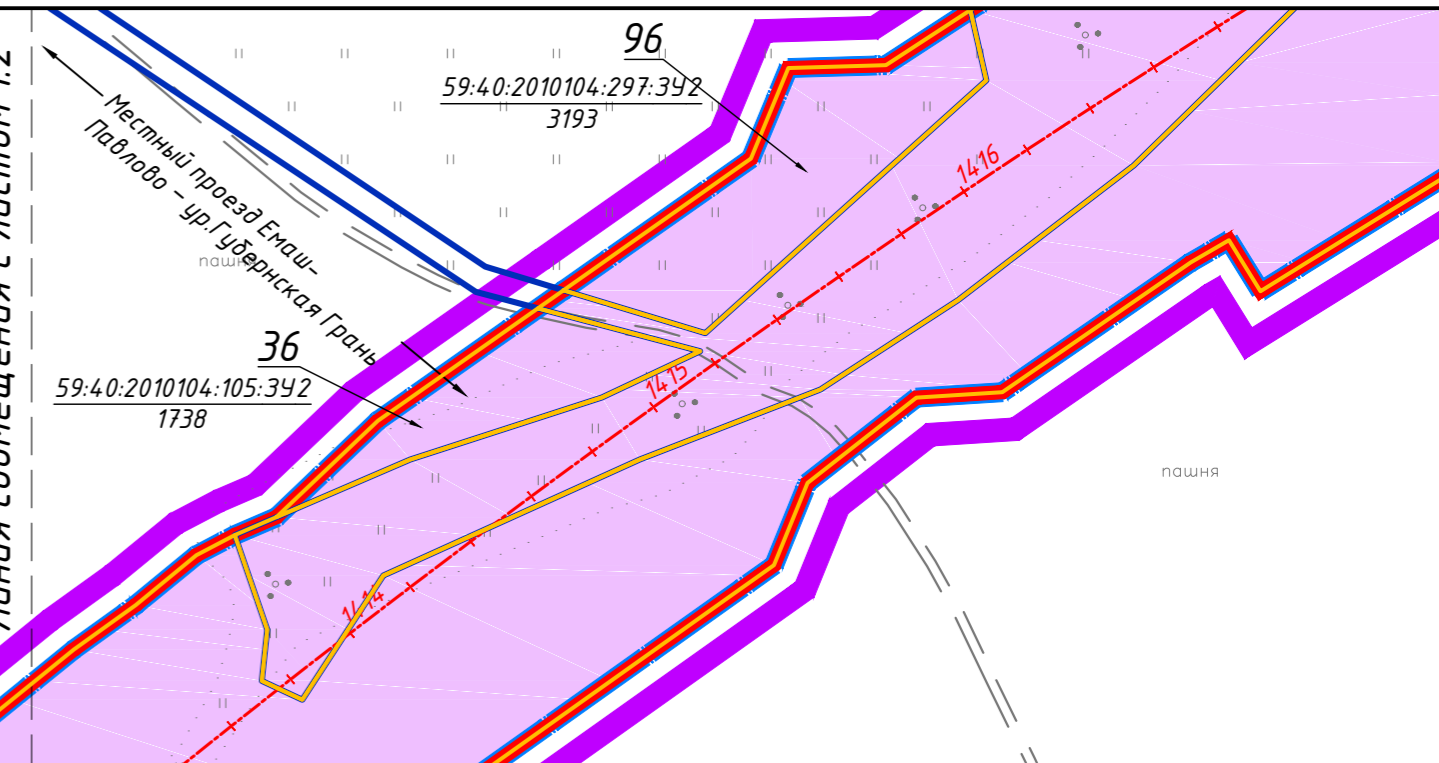
59:40:2010104

Чернушинский городской округ
Пермского края

Татышлинский район
Республики Башкортостан
с/п Кальтяевский сельсовет

Казань-Екатеринбург

Линия совмещения с листом 1.2

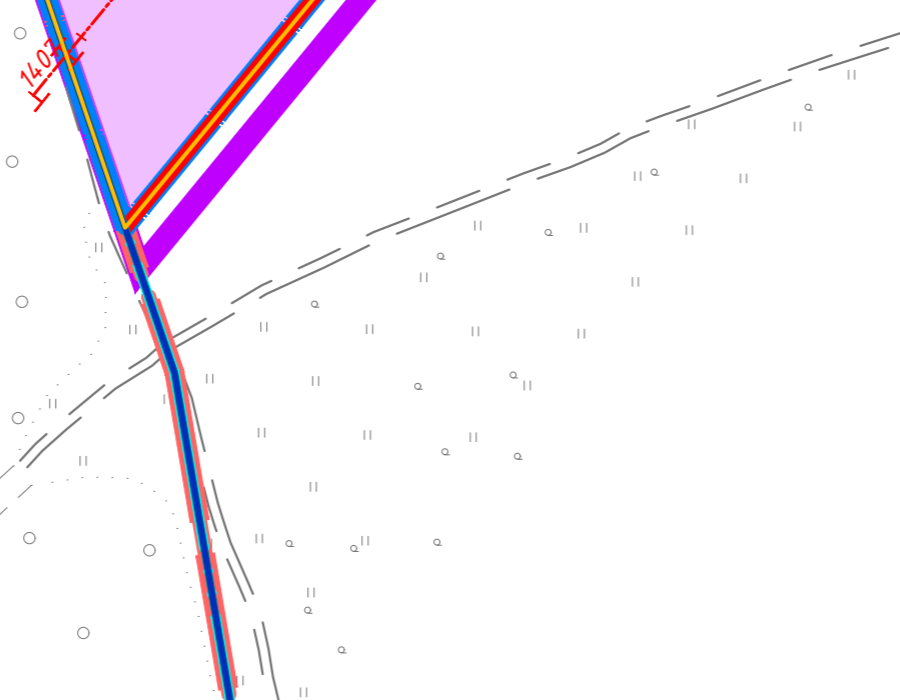


Граница район 2 эмпл
соответствие НК 14.05+15
Граница район 1.2 эмпл
соответствие ПК 14.05+15

полоса отвода

ель пухта 25 0.27 5

ель пухта 25 0.27 5



35
59:40:2010104:105:341
80702

36
59:40:2010104:105:342
1738

96
59:40:2010104:297:342
3193

Местный проезд Енал-
Паблаво - ул. Губернская Грэн

14.13

14.12

14.11

14.09

14.08


14.07

Изм.	Кол. уч.	Лист № док	Подпись	Дата

8841-21-2-ПМТ-ПМСР3.5.2

Лист
1.1

Схема расположения листов



Чернушинский городской округ
Пермского края

59.40.2010104



Казань-Екатеринбург

Линия совмещения с листом 1.3

Линия совмещения с листом 1.1

Инв. № подл.
Подп. и дата
Взам. инв. №

Местный проезд Емш-Павлова - ул. Убернская Грань
59.40.2010104:105:342
1738

96
59.40.2010104:297:342
3193

147
59.40.2010104:341
33492

35
59.40.2010104:105:341
80702

95
59.40.2010104:297:341
18878

80
59.40.2010104:115:341
3230


180
59.40.2010104:342
81971

1425
1424
1423
1422
1421
1419
1418
1417
1416
1415
1414

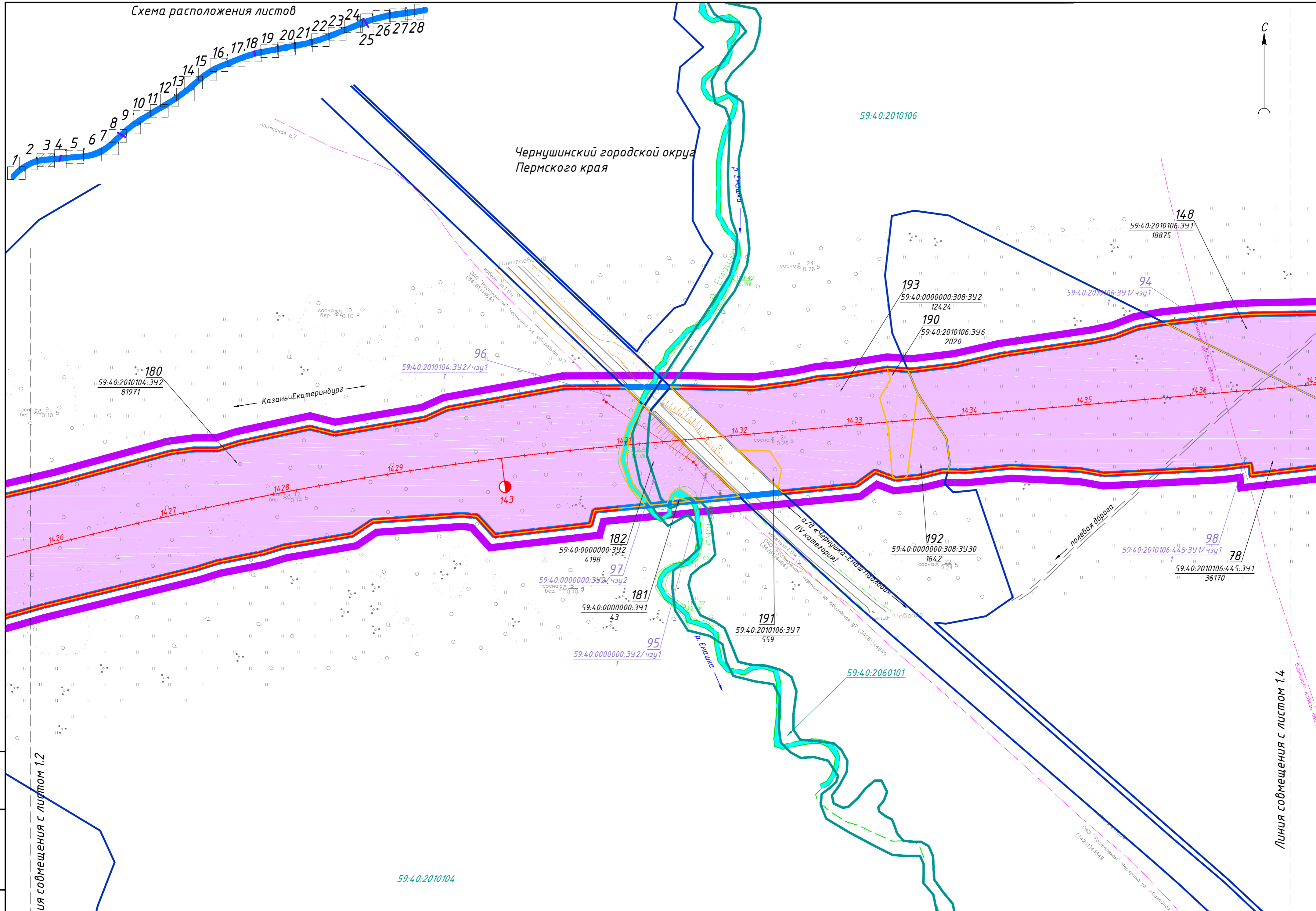
Изм.	Кол. уч.	Лист № док	Подпись	Дата

8841-21-2-ПМТ-ПМСР3.5.2

Лист
1.2



Чернушинский городской округ
Пермского края




Инв. № подл.	Подп. и дата	Взам. инв. №

Линия совмещения с листом 1.2

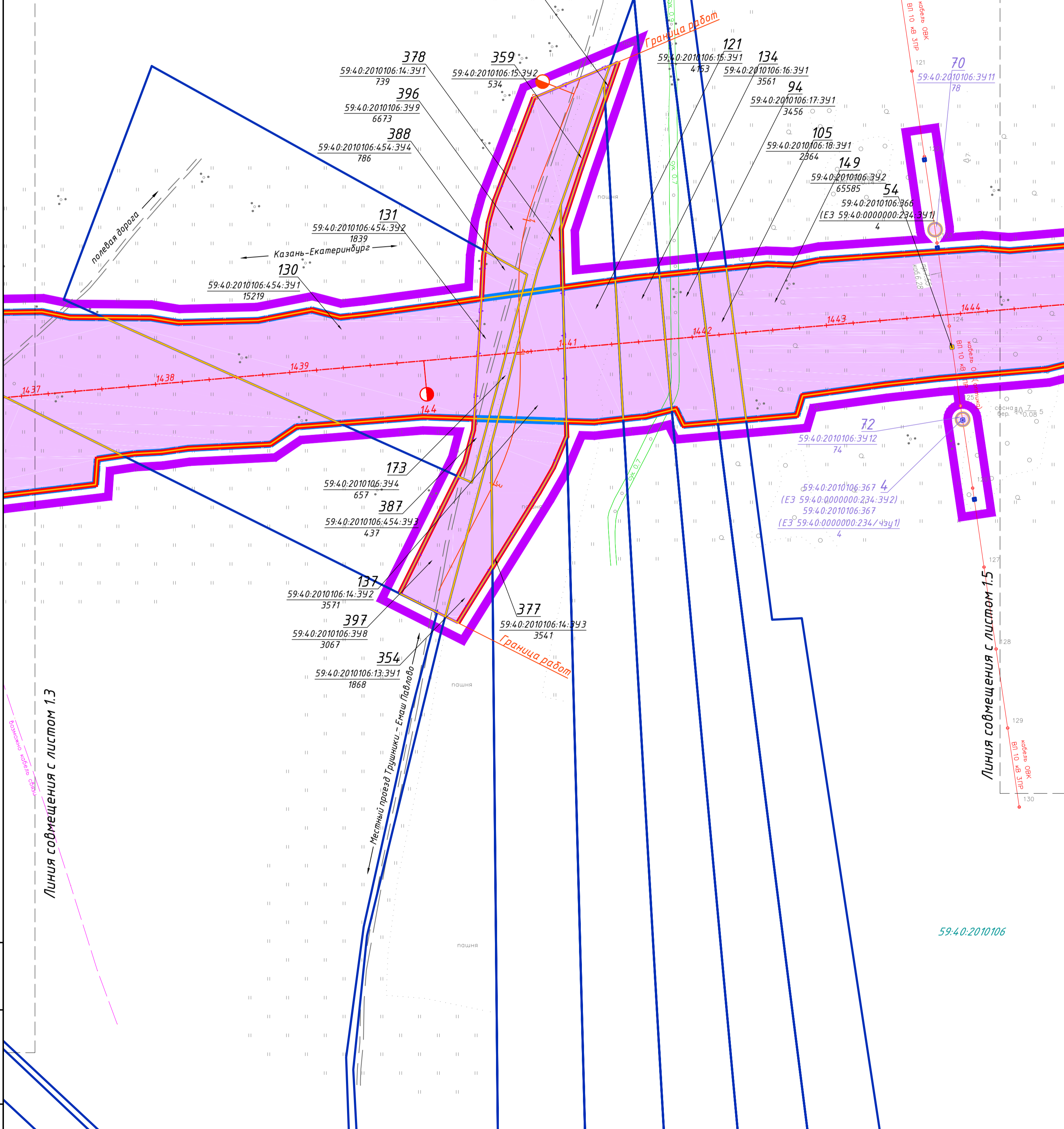
Линия совмещения с листом 1.4

Изм.	Кол. уч.	Лист № док.	Подпись	Дата

8841-21-2-ПМТ-ПМСР3.5.2



Чернушинский городской округ
Пермского края



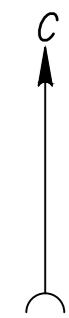

Линия совмещения с листом 1.3

Линия совмещения с листом 1.5

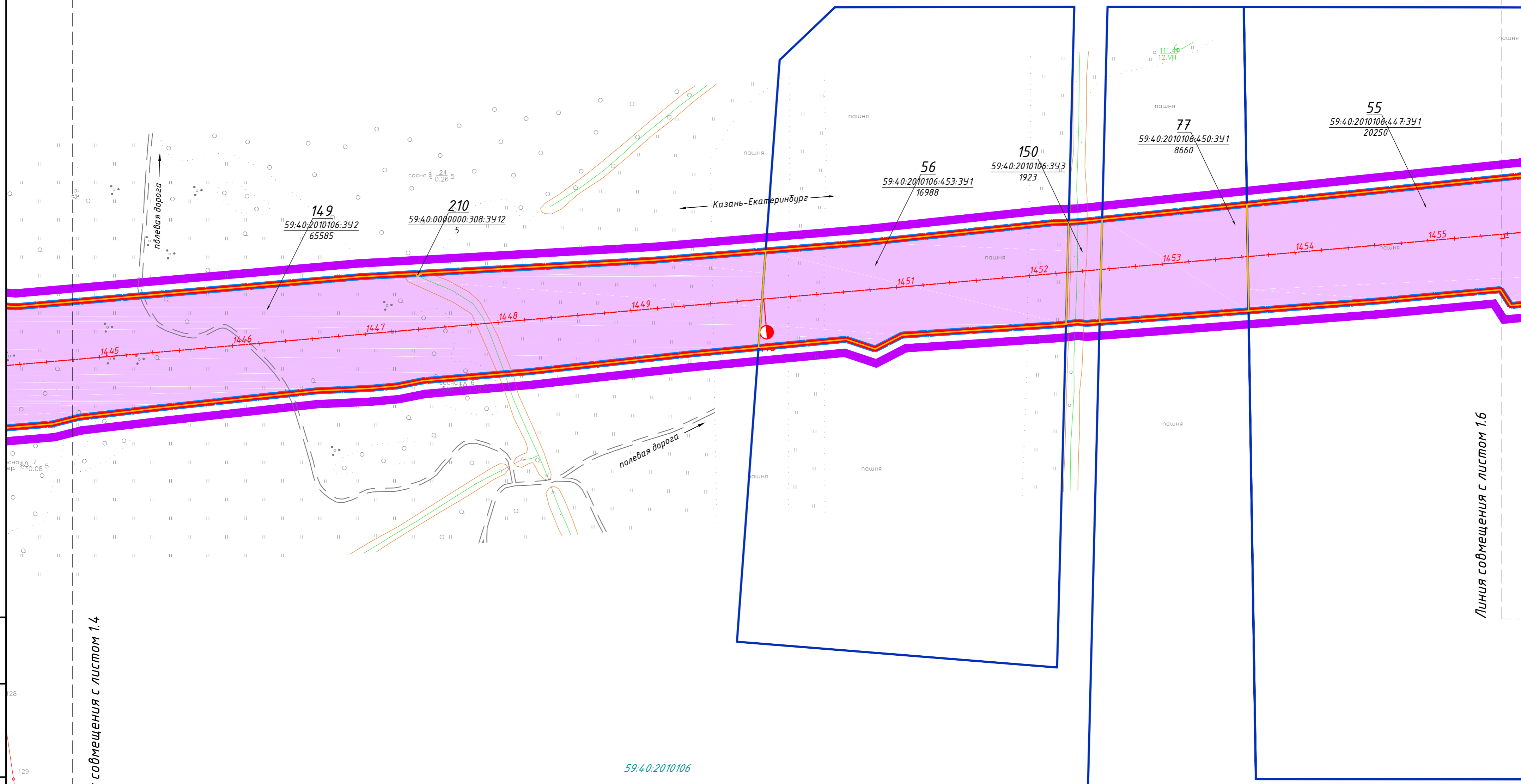
Инв. № подл.
Подп. и дата
Взам. инв. №

Изм.	Кол. уч.	Лист № док.	Подпись	Дата
------	----------	-------------	---------	------

8841-21-2-ПМТ-ПМСР3.5.2



Чернушинский городской округ
Пермского края



Линия совмещения с листом 1.4

Линия совмещения с листом 1.6

59:40:2010106

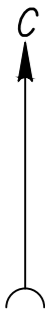
Инв. № подл.	Подп. и дата	Взам. инв. №
129		28

Кодовый ОВК
ВН 1.0-ВЗ-ЗПР

Изм.	Кол. уч.	Лист № док	Подпись	Дата

8841-21-2-ПМТ-ПМСР3.5.2

Лист
1.5



Чернушинский городской округ
Пермского края

Линия совмещения с листом 1.5

Линия совмещения с листом 1.7

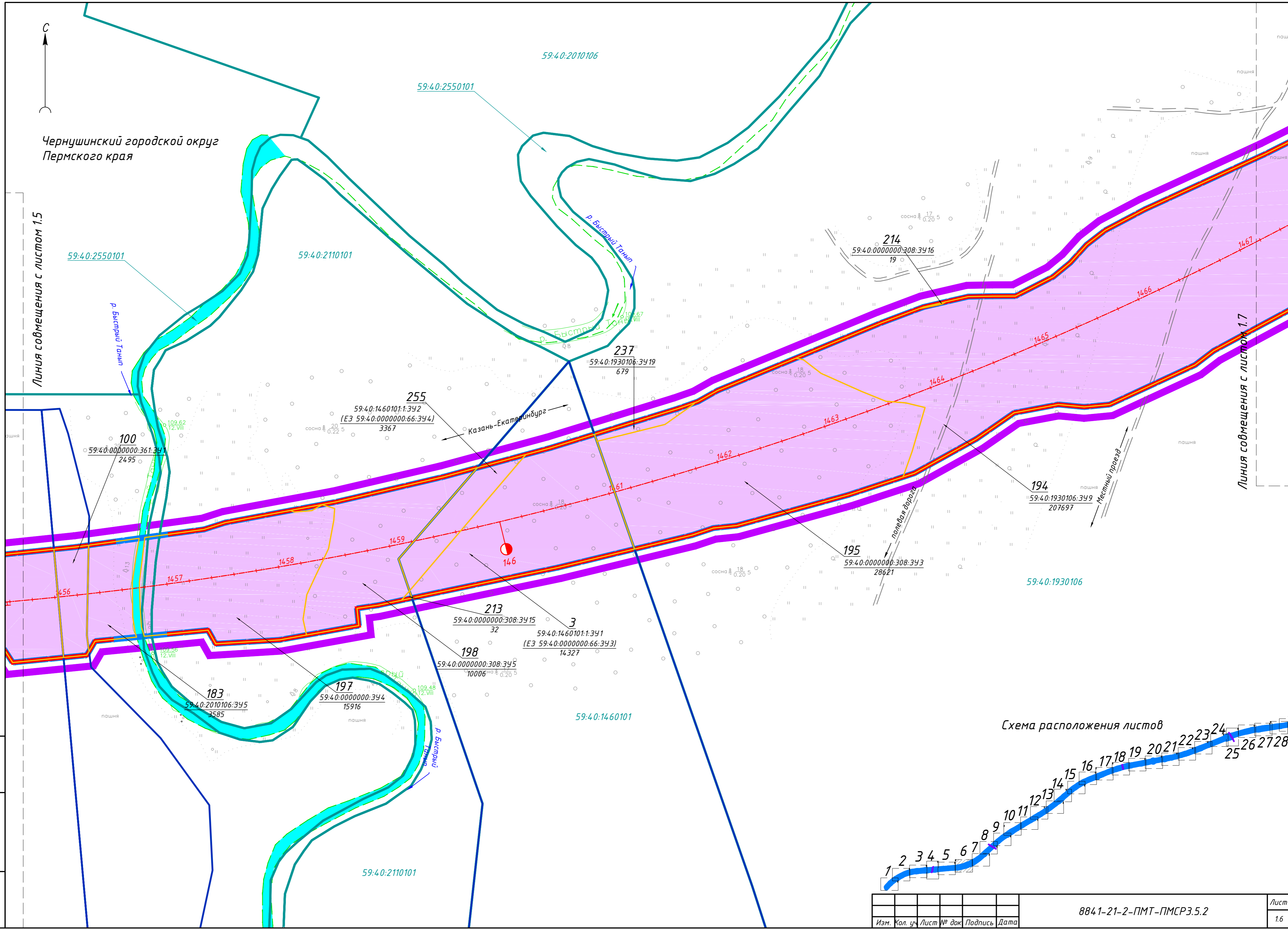



Схема расположения листов



Инв. № подл.	Подп. и дата	Взам. инв. №

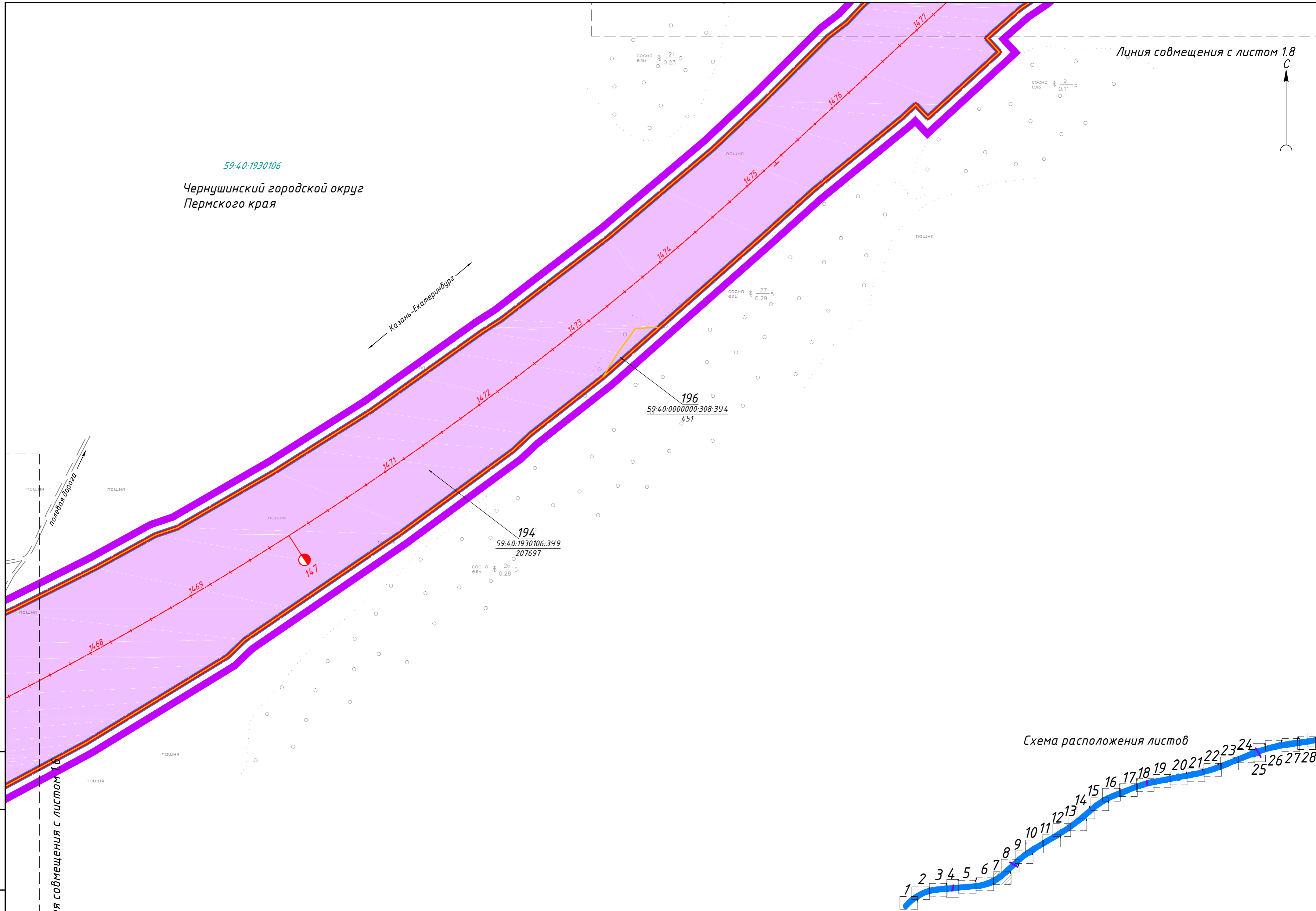
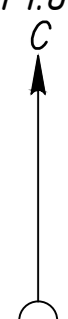
Изм.	Кол. уч.	Лист № док	Подпись	Дата

8841-21-2-ПМТ-ПМСР3.5.2

59:40:1930106
 Чернушинский городской округ
 Пермского края

Казань-Екатеринбург

Линия совмещения с листом 1.8



196
 59:40:0000000:308:394
 451

194
 59:40:1930106:349
 207697

Схема расположения листов




Инв. № подл.	Подп. и дата	Взам. инв. №
--------------	--------------	--------------

Линия совмещения с листом 1.6

Изм.	Кол. уч.	Лист № док	Подпись	Дата	8841-21-2-ПМТ-ПМСР3.5.2	Лист 1.7
------	----------	------------	---------	------	-------------------------	----------

Схема расположения листов



59:40:1930106

Чернушинский городской округ
Пермского края

394
59:40:1930106:3417
14687

174
59:40:1930106:347
5645

Линия совмещения с листом 1.9


Граница работ

Казань-Екатеринбург

дорога в направлении

395
59:40:1930106:3418
15585

Местный проезд
ур. Филина Дача



Граница работ

194
59:40:1930106:349
207697

Линия совмещения с листом 1.7

Инд. № подл.
Подп. и дата
Взам. инв. №

Изм.	Кол. уч.	Лист № док	Подпись	Дата

8841-21-2-ПМТ-ПМСР3.5.2

Лист
1.8

59.40.1930106

Чернушинский городской округ
Пермского края

315

59.40.1930106:3415
93797

200

59.40.0000000:308-346
684.7

201

59.40.0000000:308-347
1914

199


59.40.1930106:3410
55256

Линия совмещения с листом 1.10

Линия совмещения с листом 1.8



Схема расположения листов




Инв. № подл. Подп. и дата. Взам. инв. №

Изм.	Кол. уч.	Лист № док.	Подпись	Дата

8841-21-2-ПМТ-ПМСР3.5.2

Лист
1.9



59:40:1930106
Чернушинский городской округ
Пермского края

Казань-Екатеринбург

316
пашня 59:40:0000000:308-3427
29470

315
59:40:1930106:3445
93797

318
59:40:1930106:3446
17325

2
59:40:1490101:1:341
(ЕЗ 59:40:0000000:66:342)
126774

Линия совмещения с листом 1.11

Линия совмещения с листом 1.9

59:40:1490101

Инв. № подл.
Подп. и дата
Взам. инв. №

Изм.	Кол. уч.	Лист № док	Подпись	Дата

8841-21-2-ПМТ-ПМСР3.5.2

Лист
1.10

Инв. № подл. Подп. и дата. Взам. инв. №

Линия совмещения с листом 1.10

Чернушинский городской округ
Пермского края

59:40:1930106

Казань-Екатеринбург

317
59:40:0000000:308:3428
18023

2
59:40:1490101:1:341
(ЕЗ 59:40:0000000:66:342)
126774

сосна
ель 26
0,28 5

сосна
ель 19
0,21 5

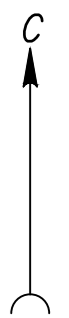
сосна
ель 19
0,21 5

сосна
ель 19
0,21 5

сосна
ель 19
0,21 5

2
59:40:1490101:1:341
(ЕЗ 59:40:0000000:66:342)
126774

Линия совмещения с листом 1.12



59:40:1490101

Схема расположения листов

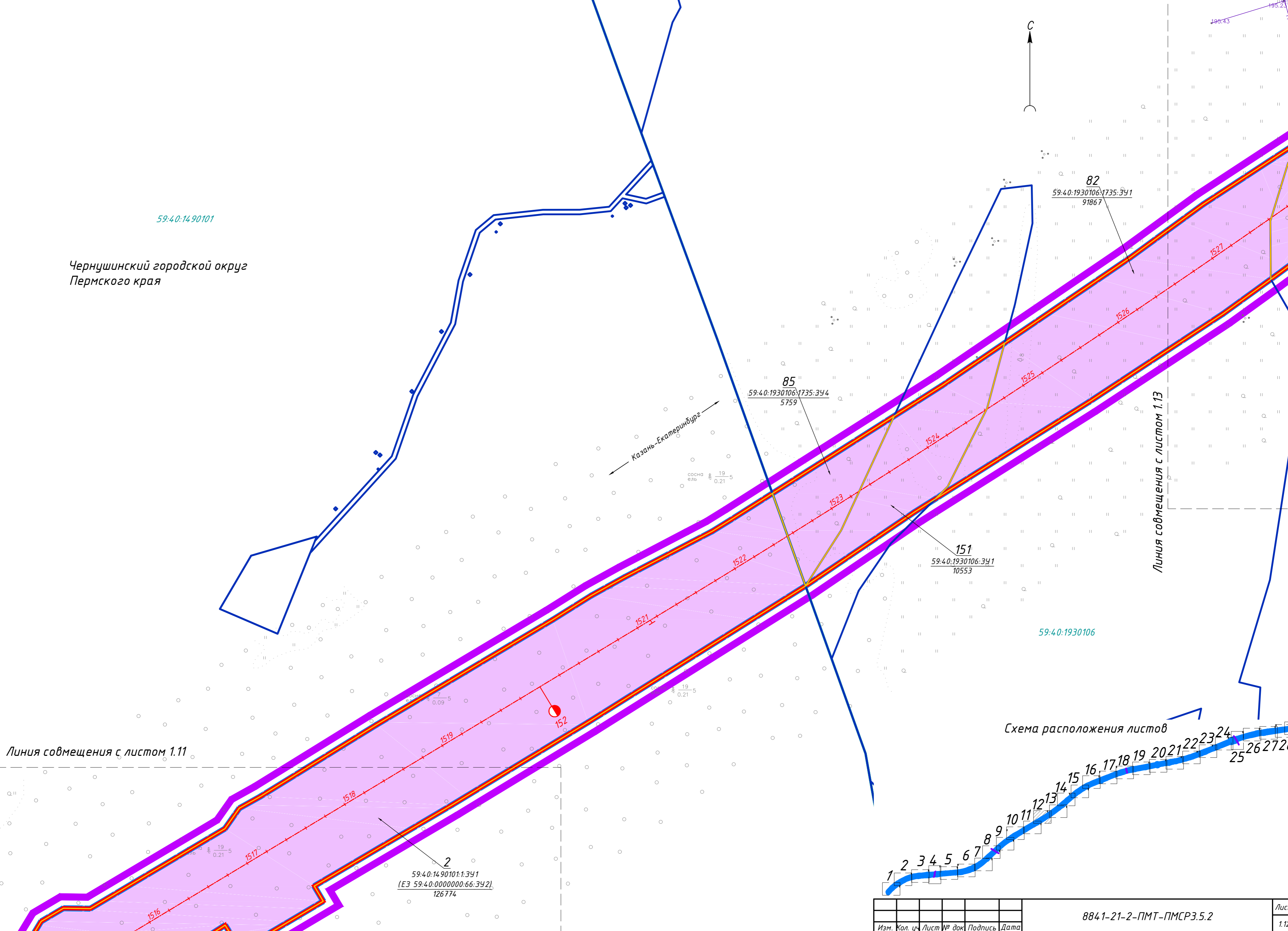


Изм.	Кол. уч.	Лист № док.	Подпись	Дата

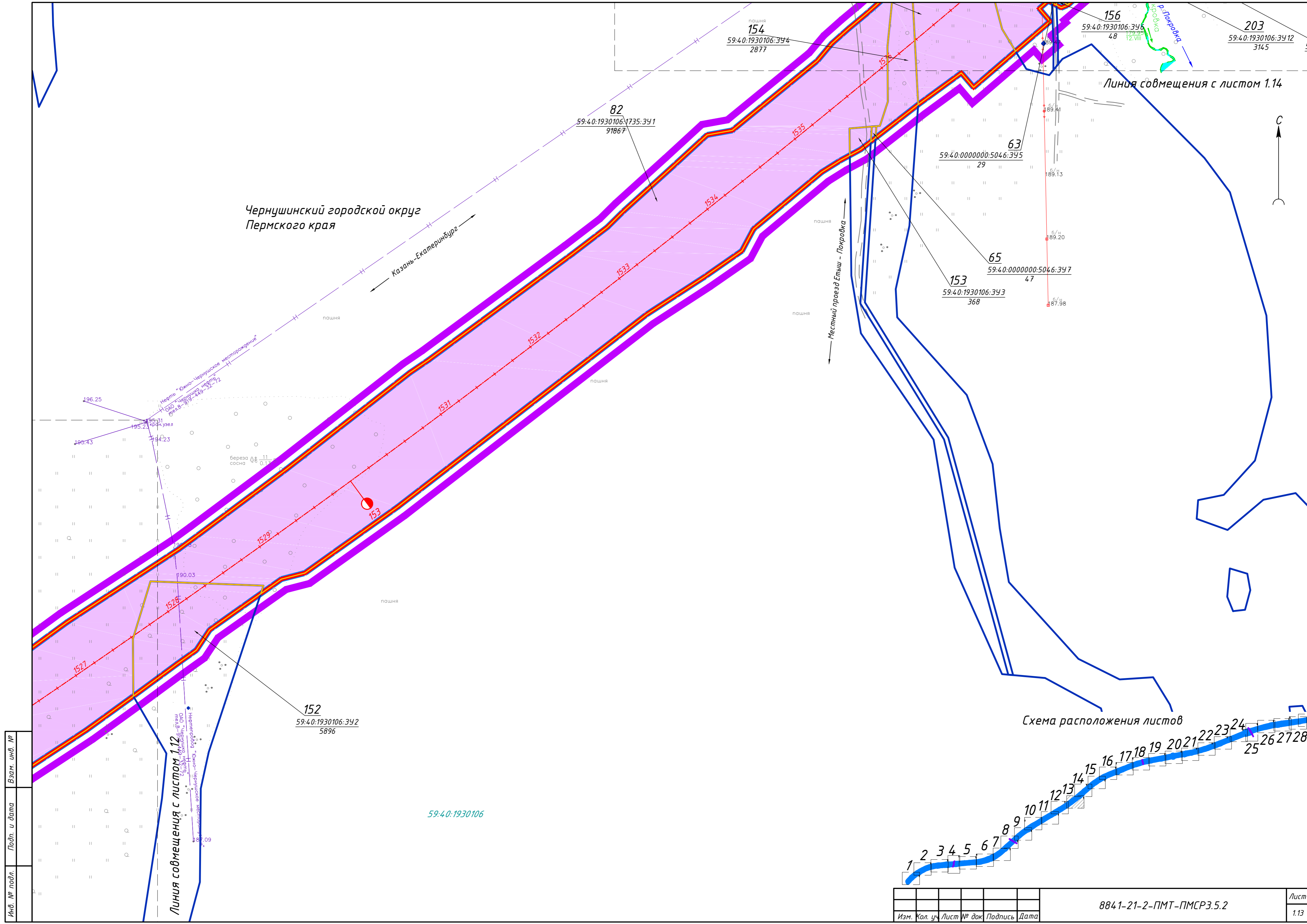
8841-21-2-ПМТ-ПМСР3.5.2

Лист
1.11

Инв. № подл. Подл. и дата. Взам. инв. №



Изм.	Кол. уч.	Лист № док.	Подпись	Дата



Чернушинский городской округ
Пермского края

Казань-Екатеринбург

Местный проезд Етыши - Покровка

Линия совмещения с листом 1.14

Схема расположения листов

Инв. № подл.	Подп. и дата	Взам. инв. №

Линия совмещения с листом 1.12

152
59:40:1930106:342
5896

82
59:40:1930106:1735:341
91867

154
59:40:1930106:344
2877

63
59:40:0000000:5046:345
29

65
59:40:0000000:5046:347
47

153
59:40:1930106:343
368

156
59:40:1930106:346
48

203
59:40:1930106:3412
3145

59:40:1930106


Изм.	Кол. уч.	Лист № док	Подпись	Дата

8841-21-2-ПМТ-ПМСР3.5.2

Лист
1.13

Чернушинский городской округ
Пермского края

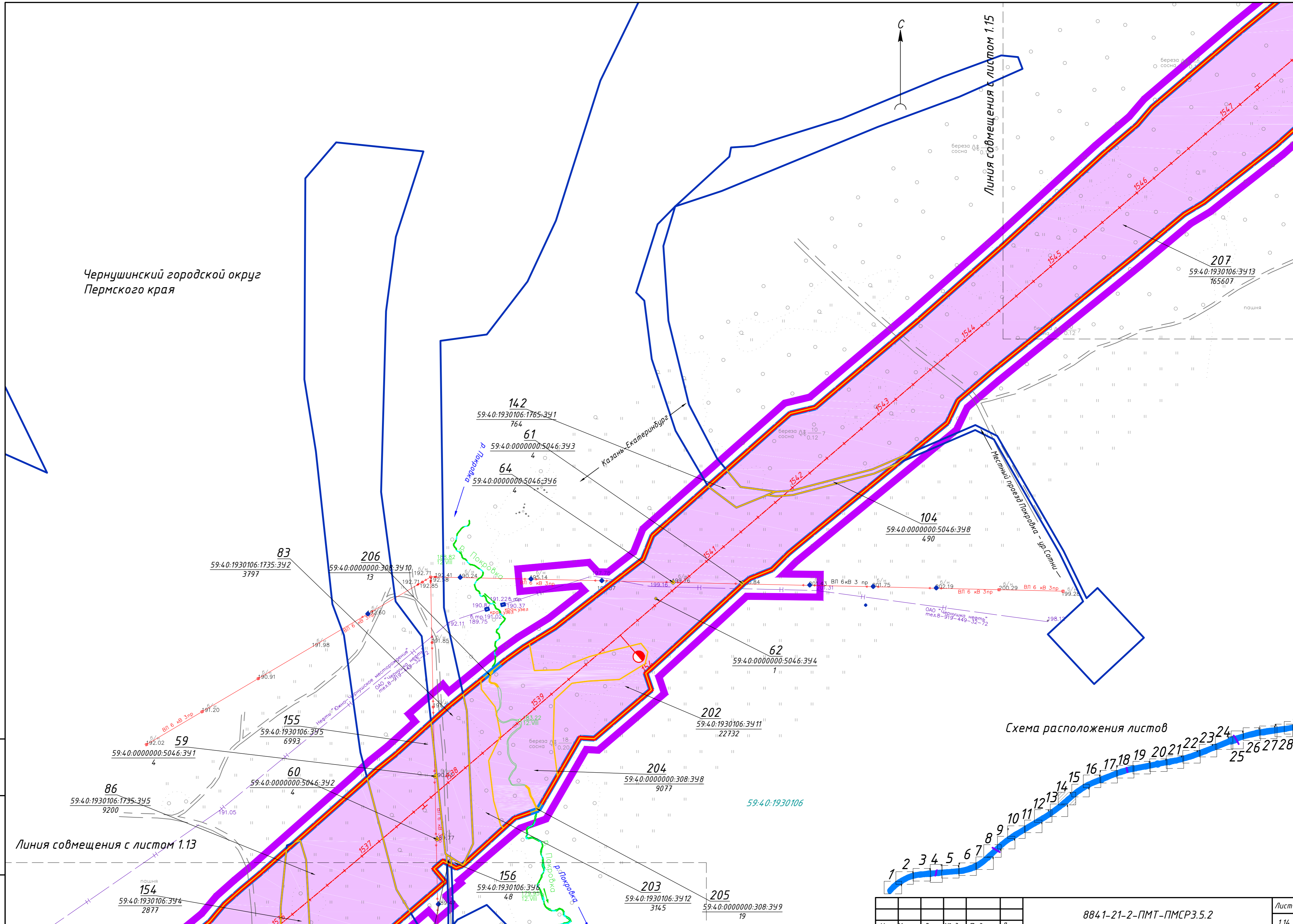

Линия совмещения с листом 1.15



Изм. № подл. Подл. и дата. Взам. инв. №

Линия совмещения с листом 1.13

Схема расположения листов



Чернушинский городской округ
Пермского края

Казань-Екатеринбург

Линия совмещения с листом 1.16

Линия совмещения с листом 1.14




Инв. № подл.
Подл. и дата
Взам. инв. №

207
59:40:1930106:3413
165607

59:40:1930106

Схема расположения листов



Изм.	Кол. уч.	Лист № док	Подпись	Дата

8841-21-2-ПМТ-ПМСР3.5.2

Лист
1.15

Чернушинский городской округ
Пермского края

Казань-Екатеринбург

Линия совмещения с листом 1.17

Линия совмещения с листом 1.15

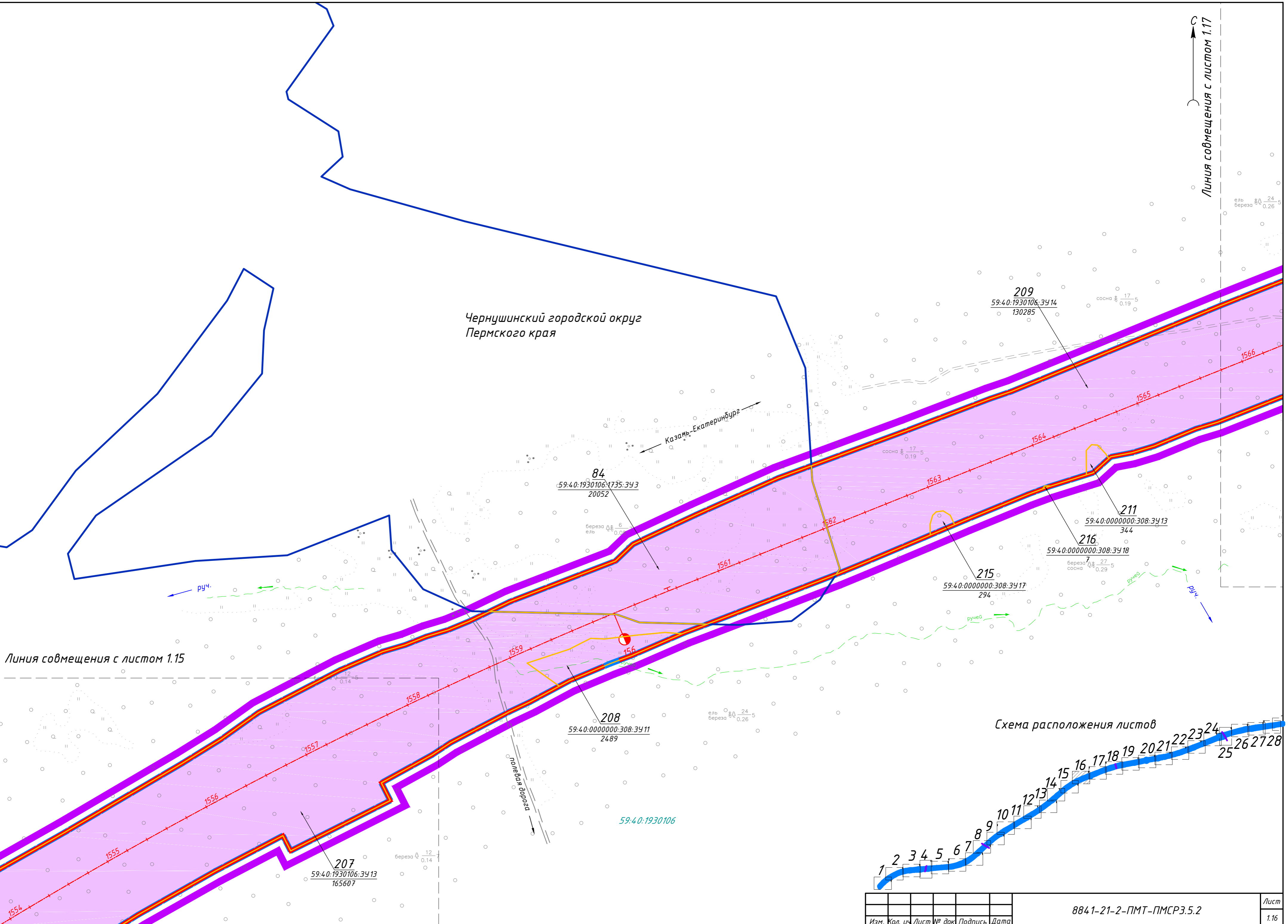
Схема расположения листов

Инв. № подл.	Подл. и дата	Взам. инв. №
--------------	--------------	--------------

Изм.	Кол. уч.	Лист № док.	Подпись	Дата
------	----------	-------------	---------	------

8841-21-2-ПМТ-ПМСР3.5.2

Лист
1.16



84
59:40:1930106:343
20052

209
59:40:1930106:3414
130285

сосна $\frac{17}{0.19}$ 5
ель $\frac{24}{0.26}$ 5

211
59:40:0000000:308:3413
344

216
59:40:0000000:308:3418

береза $\frac{27}{0.29}$ 5
сосна $\frac{17}{0.19}$ 5

215
59:40:0000000:308:3417
294

208
59:40:0000000:308:3411
2489

ель $\frac{24}{0.26}$ 5
береза $\frac{12}{0.14}$ 5

207
59:40:1930106:3413
165607

береза $\frac{12}{0.14}$ 5

59:40:1930106



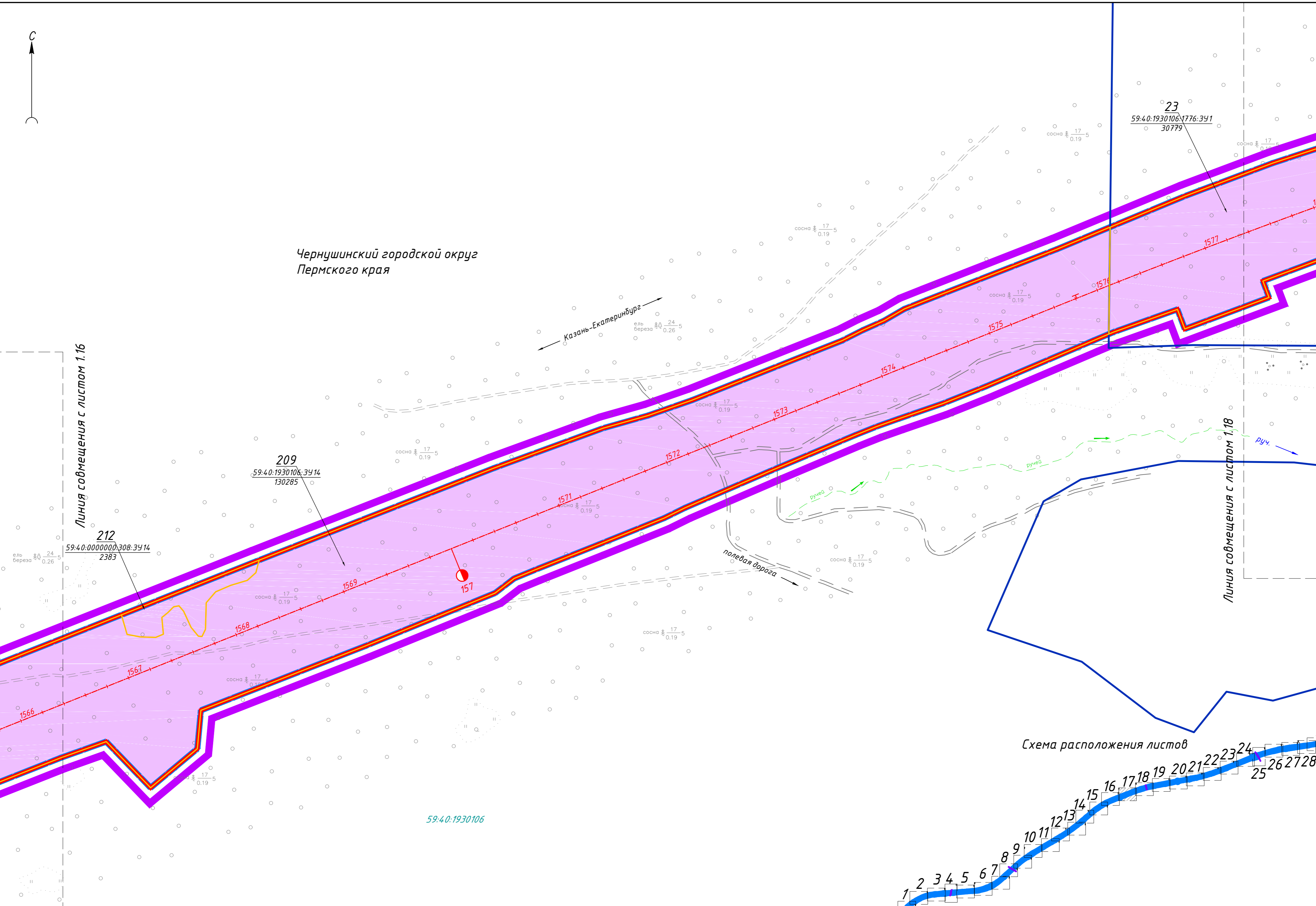


Чернушинский городской округ
Пермского края

Казань-Екатеринбурга

Линия совмещения с листом 1.16

Линия совмещения с листом 1.18




209
59:40:1930106:3414
130285

212
59:40:0000000:308:3414
2383

23
59:40:1930106:1776:341
30779

59:40:1930106

Схема расположения листов

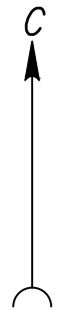


Инв. № подл.
Подп. и дата
Взам. инв. №

Изм.	Кол. уч.	Лист № док	Подпись	Дата

8841-21-2-ПМТ-ПМСР3.5.2

Лист
1.17



59:40:1930106

Чернушинский городской округ
Пермского края

- 59:40:1930302:132
59:40:0000000:229:343
0,04 26
- 59:40:1930302:51
59:40:0000000:229:349
0,04 32
- 59:40:1930302:224:343
59:40:1930302:224/чзц2
78 8
- 59:40:1930302:131
59:40:0000000:229:342
0,04 25
- 59:40:2570101
- 59:40:1930302:224:348
59:40:1930302:224/чзц7
78 13
- 59:40:1930302:89
59:40:0000000:229:3410
0,04 33
- 59:40:1930302:46
59:40:0000000:229:344
0,04 27

435
59:40:1930302:224:349
2548

97
59:40:1930302:224:341
13651

437
59:40:1930302:224:3410
2655

436
59:40:1930302:214:343
2166

434
59:40:1930302:214:342
1610

157
59:40:1930302:341
3

184
59:40:1930302:344
12403

185
59:40:1930106:348
сосоно 13601

12
59:40:1930302:224:347
59:40:1930302:224/чзц6
78

11
59:40:1930302:224:346
59:40:1930302:224/чзц5
78

81
59:40:1930302:214:341
40925

28
59:40:1930302:47
59:40:0000000:229:345
0,04

30
59:40:1930302:49
59:40:0000000:229:347
0,04

7
59:40:1930302:224:342
59:40:1930302:224/чзц1
78

24
59:40:1930302:130
59:40:0000000:229:341
0,04

31
59:40:1930302:50
59:40:0000000:229:348
0,04

442
59:40:1930302:224:3411
2097

441
59:40:1930302:214:344
619

445
59:40:1930302:3415
875

29
59:40:1930302:48
59:40:0000000:229:346
0,04

34
59:40:1930302:90
59:40:0000000:229:3411
0,04

9
59:40:1930302:224:344
59:40:1930302:224/чзц3
78

10
59:40:1930302:224:345
59:40:1930302:224/чзц4
78

443
59:40:1930302:133
(ЕЗ 59:40:0000000:229:3422)
0,04

444
59:40:1930302:134
(ЕЗ 59:40:0000000:229:3423)
0,04

Схема расположения листов



граница работ

граница работ

полоса дороги

р. Буяра

д/д Грин-Есиди (IV категория)

Линия совмещения с листом 1.19


Изм. № подл. Подп. и дата. Взам. инв. №

Линия совмещения с листом 1.17

Изм.	Кол. уч.	Лист	№ док	Подпись	Дата

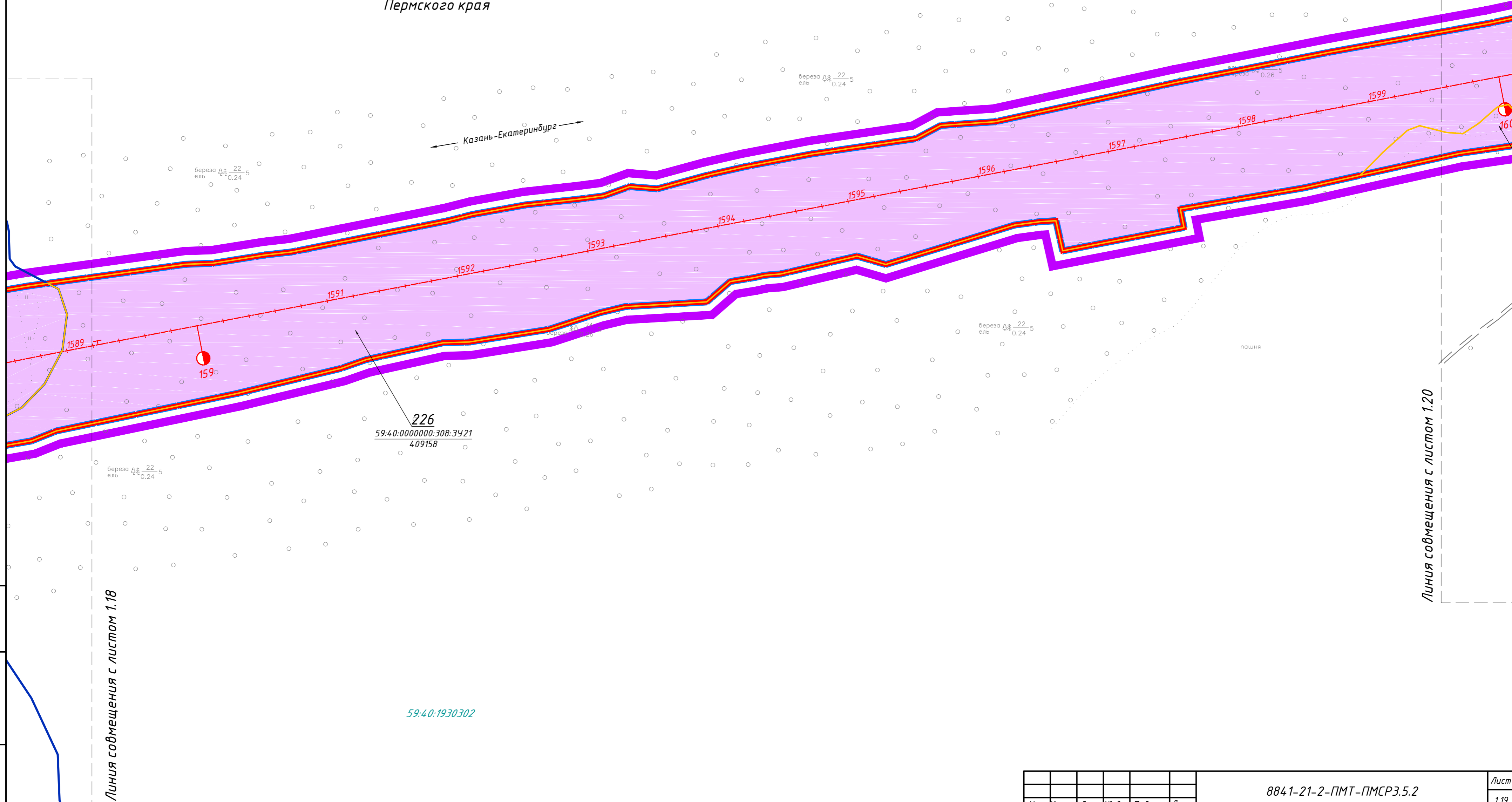
8841-21-2-ПМТ-ПМСР3.5.2

Лист 1.18



Чернушинский городской округ
Пермского края

← Казань-Екатеринбург →



береза Д 22
ель 0,24-5

береза Д 22
ель 0,24-5

береза Д 22
ель 0,26-5

береза Д 22
ель 0,24-5

береза Д 22
ель 0,24-5

пашня

159

226
59:40:0000000:308:3421
409158

59:40:1930302

Линия совмещения с листом 1.20

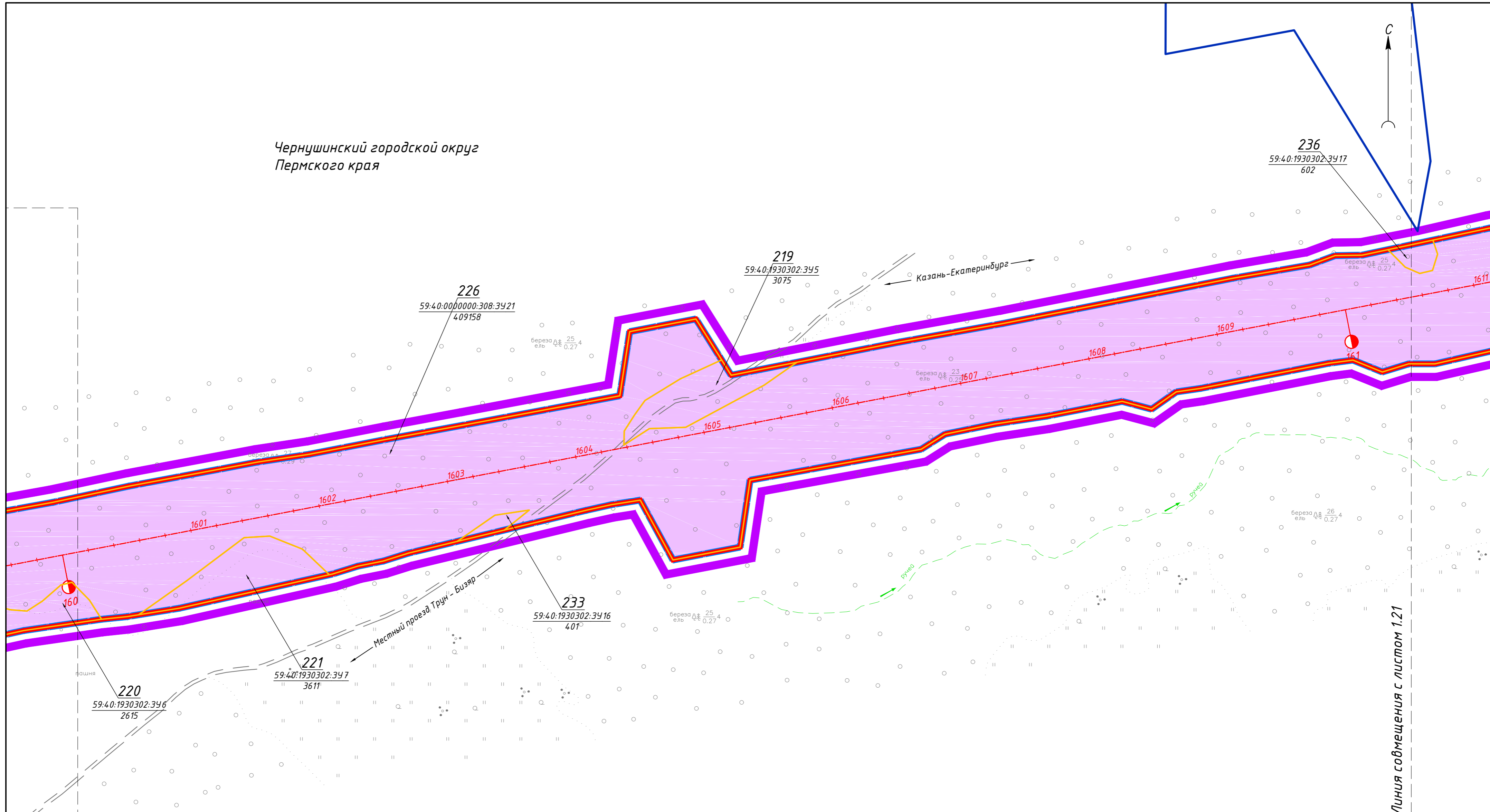
Линия совмещения с листом 1.18

Инв. № подл.	Подп. и дата	Взам. инв. №

Изм.	Кол. уч.	Лист № док.	Подпись	Дата

8841-21-2-ПМТ-ПМСР3.5.2


Чернушинский городской округ
Пермского края



Линия совмещения с листом 1.19

Линия совмещения с листом 1.21

Схема расположения листов



Инв. № подл.	Подп. и дата	Взам. инв. №

59:40:1930302

Изм.	Кол. уч.	Лист № док.	Подпись	Дата

8841-21-2-ПМТ-ПМСР3.5.2

Чернушинский городской округ
Пермского края



← Казань-Екатеринбург →

225
59:40:1930302:3411
124

226
59:40:0000000:308:3421
409158

224
59:40:1930302:3410
44

береза д. 16
ель 0.18 4

береза д. 14
ель 0.16 4

береза д. 25
ель 0.27 4

береза д. 25
ель 0.27 4

проселочный
дорога

руч.

руч.

ручей


руч.

Линия совмещения с листом 1.22

Линия совмещения с листом 1.20

59:40:1930302

Схема расположения листов



Инв. № подл.	Подп. и дата	Взам. инв. №

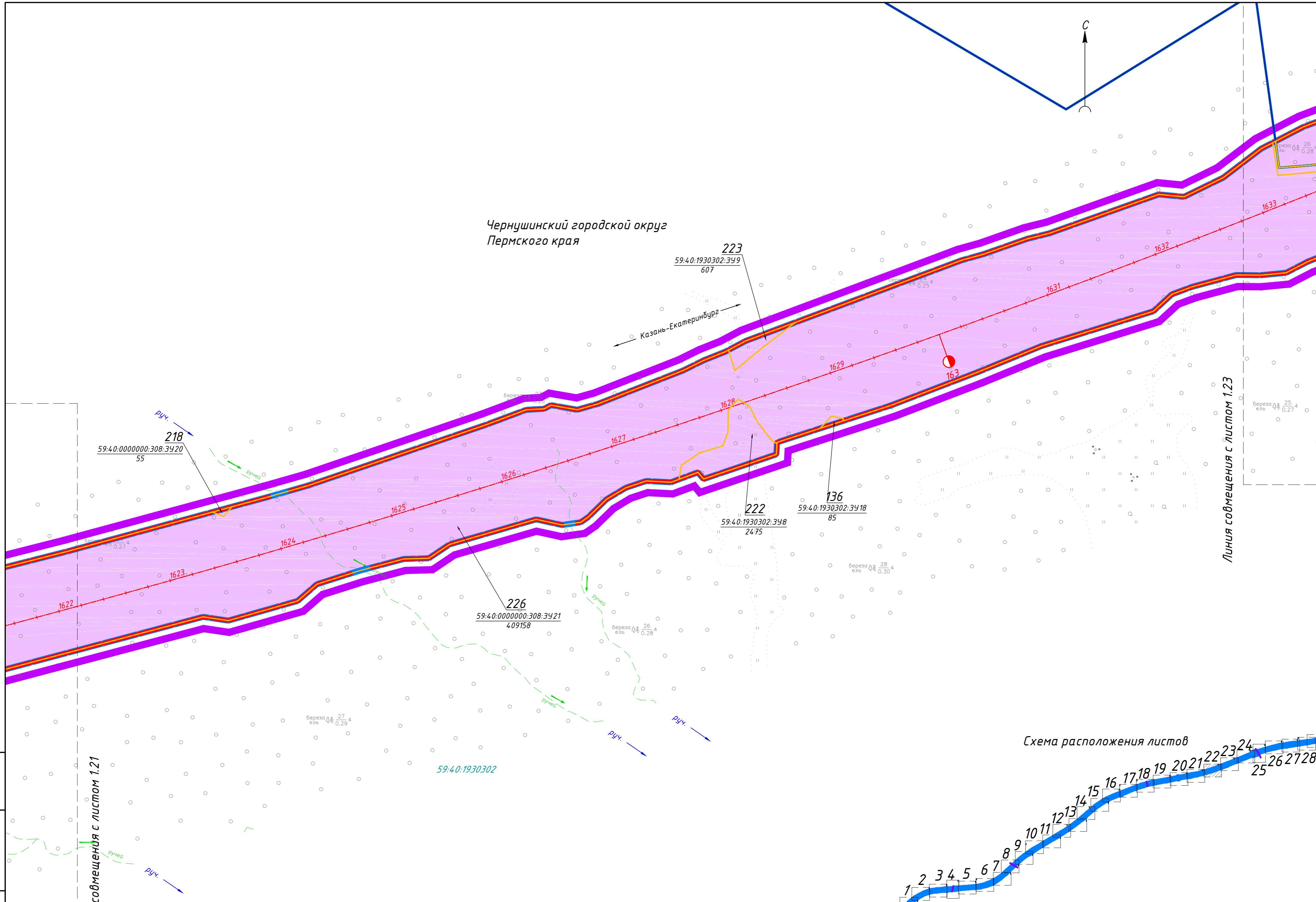
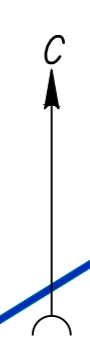
Изм.	Кол. уч.	Лист № док.	Подпись	Дата

8841-21-2-ПМТ-ПМСР3.5.2

Лист
1.21

Чернушинский городской округ
Пермского края

Казань-Екатеринбург



Линия совмещения с листом 1.23

Линия совмещения с листом 1.21

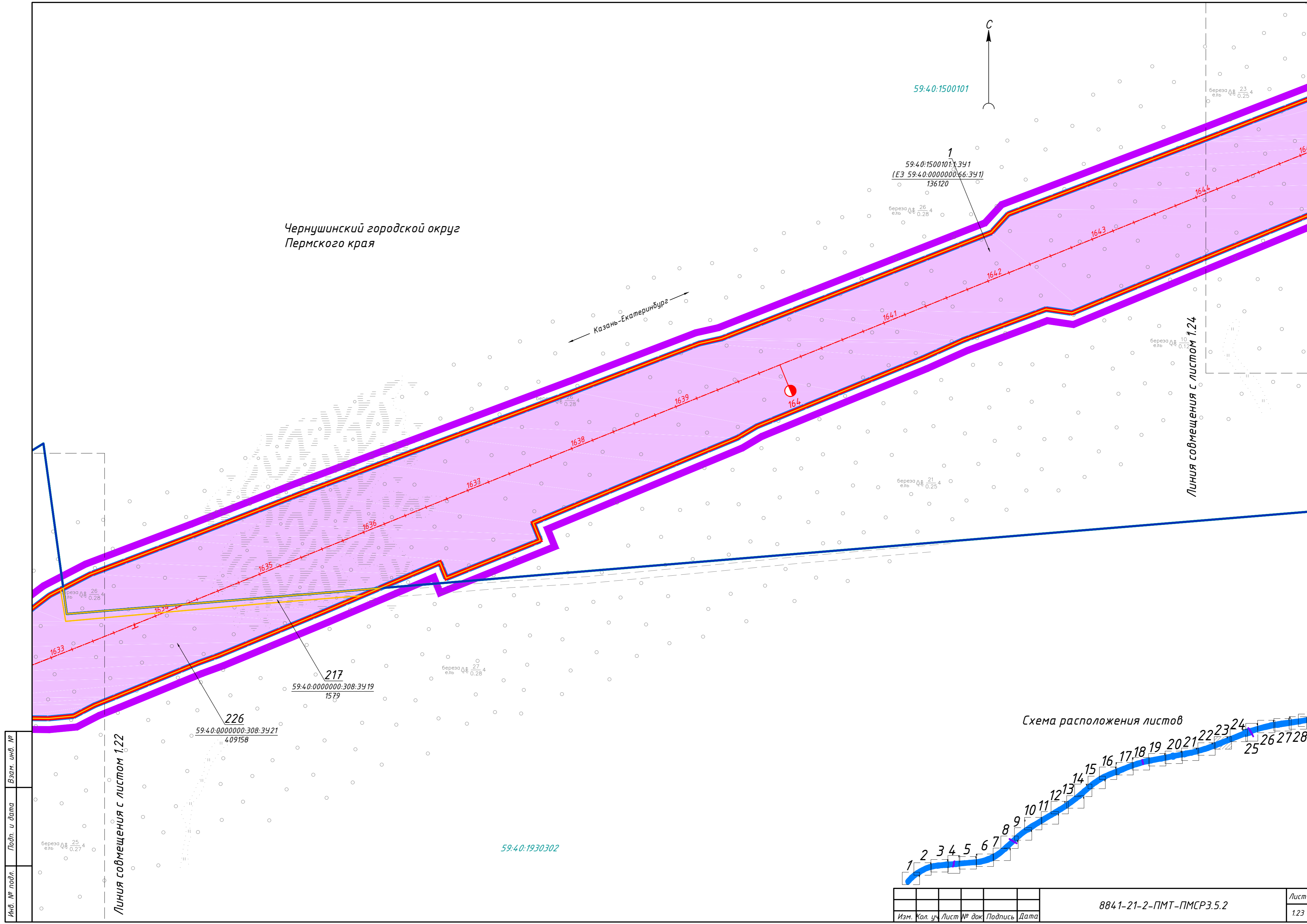
Схема расположения листов



Инв. № подл.	Подп. и дата	Взам. инв. №

Изм.	Кол. уч.	Лист № док.	Подпись	Дата

8841-21-2-ПМТ-ПМСР3.5.2



Чернушинский городской округ
Пермского края

Казань-Екатеринбург

59:40:1500101

1
59:40:1500101:391
(ЕЗ 59:40:0000000:66:391)
136120


Линия совмещения с листом 1.24

217
59:40:0000000:308:3919
1579

226
59:40:0000000:308:3921
409158

59:40:1930302

Схема расположения листов



Инв. № подл.	Подп. и дата	Взам. инв. №


Линия совмещения с листом 1.22

Изм.	Кол. уч.	Лист № док	Подпись	Дата

8841-21-2-ПМТ-ПМСР3.5.2

Лист
1.23

Схема расположения листов



Чернушинский городской округ
Пермского края

59:40:1930302

431
59:40:1930302:217:393
2265

98
59:40:1930302:217:341
73695

227
59:40:1930302:3412
245

228
59:40:0000000:308:3422
19390

Казань-Екатеринбург

1
59:40:1500101:1:341
(ЕЗ:59:40:0000000:66:341)
136120

165
береза Δ 26 4
ель 0,28 4

полоса дорожная

береза Δ 12 4
ель 0,14 4

береза Δ 24 4
ель 0,24 4

береза Δ 23 4
ель 0,25 4

береза Δ 22 4
ель 0,25 4

59:40:1930302

Линия совмещения с листом 1.25


Линия совмещения с листом 1.23

Инв. № подл. Подп. и дата. Взам. инв. №

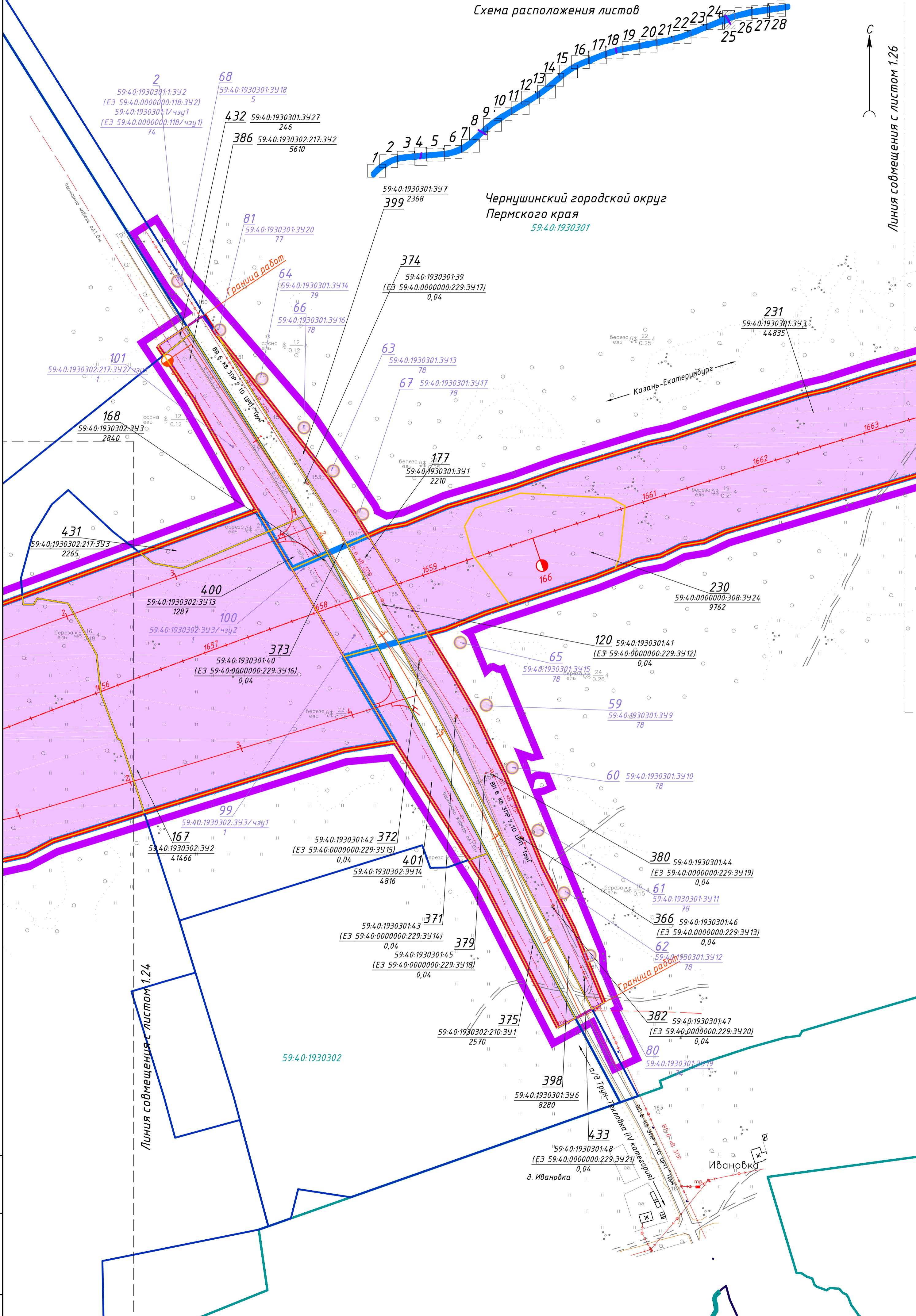
Изм.	Кол. уч.	Лист № док.	Подпись	Дата

8841-21-2-ПМТ-ПМСР3.5.2

Лист 1.24




Чернушинский городской округ
Пермского края
59.40.1930301

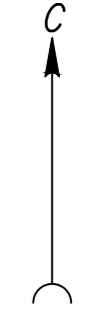


Инв. № подл.	Подл. и дата	Взам. инв. №

Изм.	Кол. уч.	Лист № док	Подпись	Дата

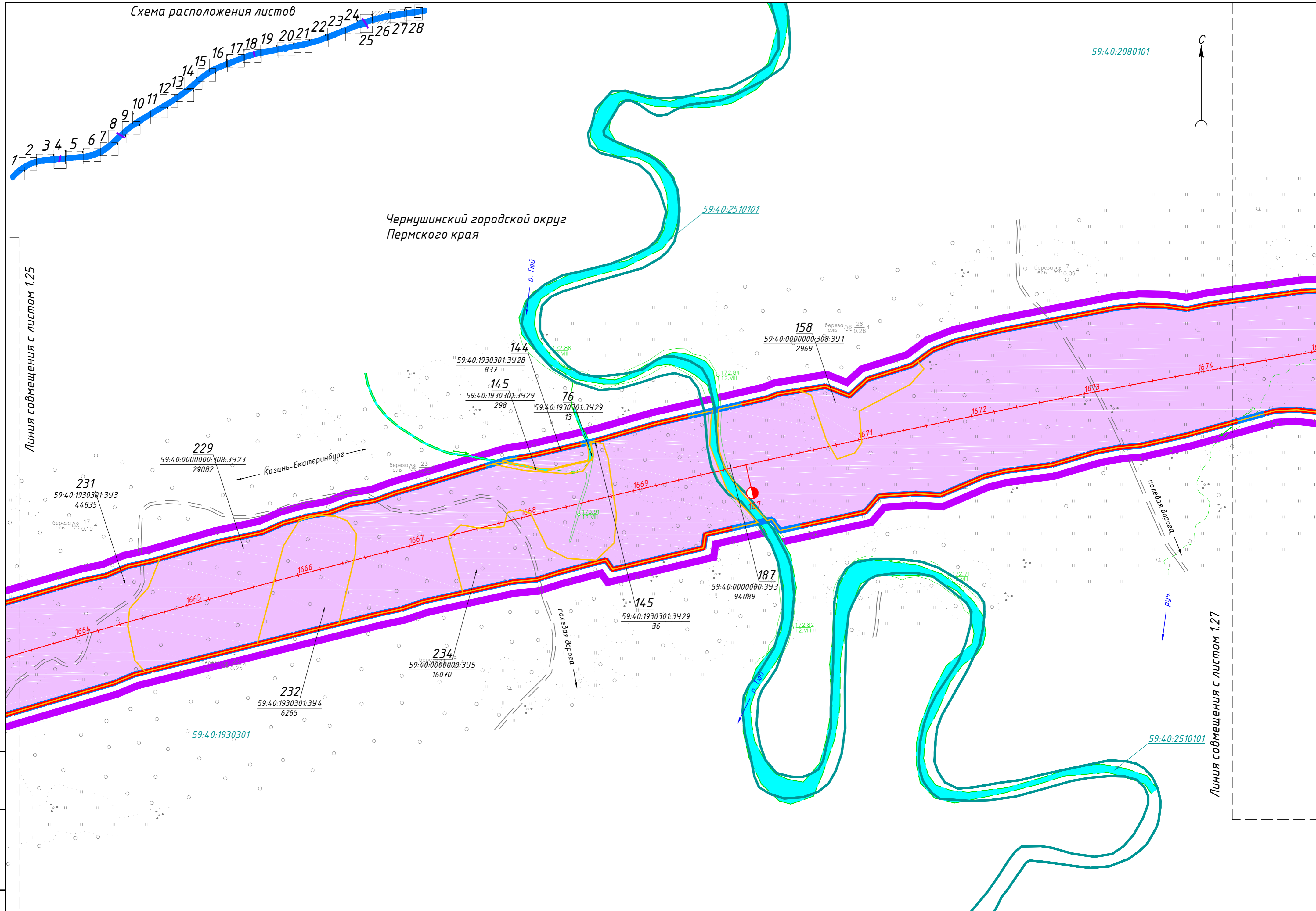


59:40:2080101



Чернушинский городской округ
Пермского края

Линия совмещения с листом 1.25



Линия совмещения с листом 1.27

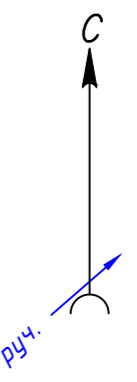
Инв. № подл.
Подп. и дата
Взам. инв. №

Изм.	Кол. уч.	Лист № док	Подпись	Дата
------	----------	------------	---------	------

8841-21-2-ПМТ-ПМСР3.5.2

59:40:2080101

Чернушинский городской округ
Пермского края



Казань-Екатеринбург

полевая дорога

ручей

187
59:40:0000000:393
94089

240
59:40:0000000:308:3425
146196

1675

1676

1677

1678

1679

168

1681

1682

1683

1684

1685

береза Д_г 26
ель 0,28 4

береза Д_г 28
ель 0,30 4

береза Д_г 28
ель 0,32 4

береза Д_г 25
ель 0,28 4


береза Д_г 25
ель 0,27 4

береза Д_г 23
ель 0,28 4

Линия совмещения с листом 1.26

Линия совмещения с листом 1.28

Схема расположения листов



Инв. № подл.
Подп. и дата
Взам. инв. №

Изм.	Кол. уч.	Лист № док.	Подпись	Дата

8841-21-2-ПМТ-ПМСР3.5.2



Чернушинский
городской округ
Пермского края

Октябрьский городской округ
Пермского края

59:27:1031001

59:40:2080101

103
59:27:1031001:188:341
(ЕЗ 59:27:0000000:55:342)
1041937

239
59:40:2080101:346
74

238
59:40:2080101:345
1225

240
59:40:0000000:308:3425
146196

241
59:40:0000000:308:3426
125

Казань-Екатеринбург

полевая дорога

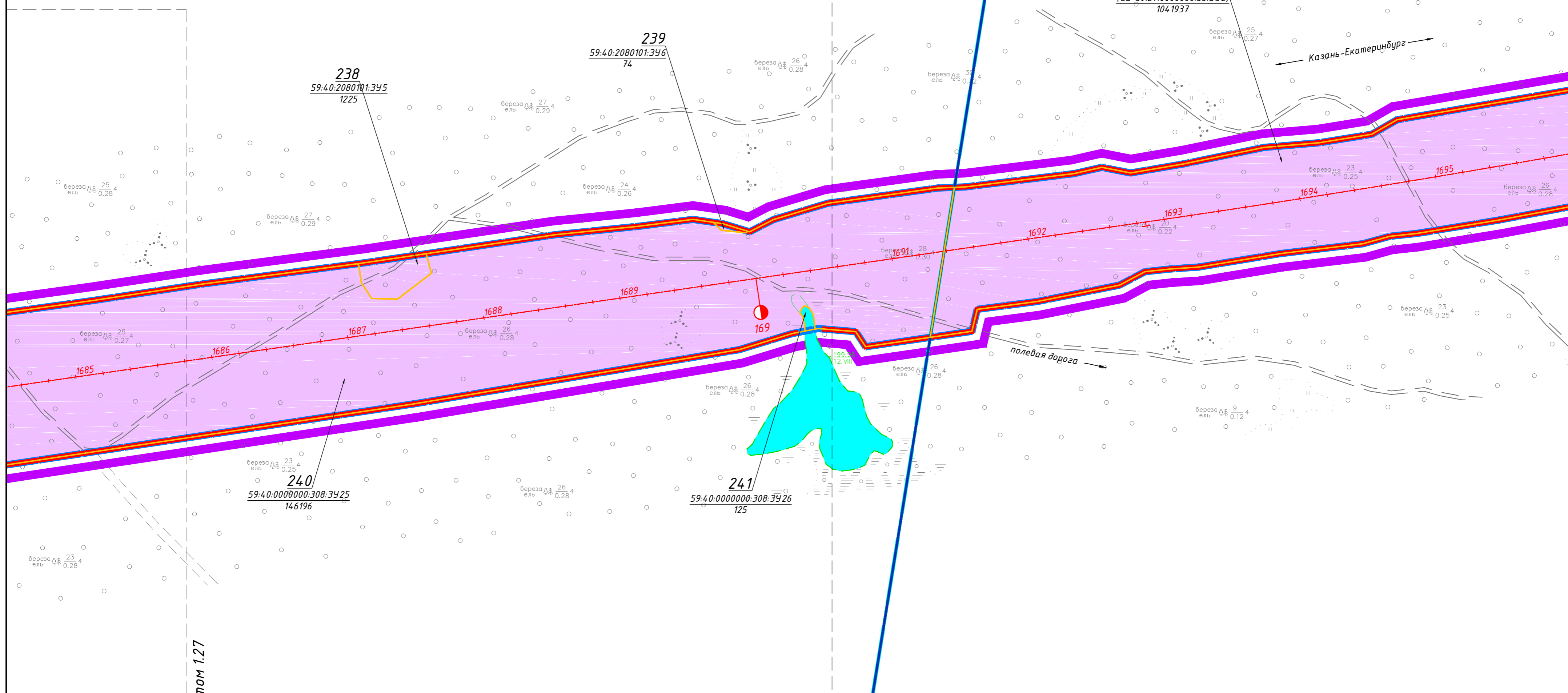



Схема расположения листов



Линия совмещения с листом 1.27

Инв. № подл.
Подп. и дата
Взам. инв. №

Изм.	Кол. уч.	Лист № док.	Подпись	Дата

8841-21-2-ПМТ-ПМСР3.5.2



Чернушинский
городской округ
Пермского края

Октябрьский городской округ
Пермского края

59:27:1031001

103


59:27:1031001:188:341
(ЕЗ 59:27:0000000:55:342)
1041937

Казань-Екатеринбург

полевая дорога

Линия совмещения с листом 1.2

Схема расположения листов

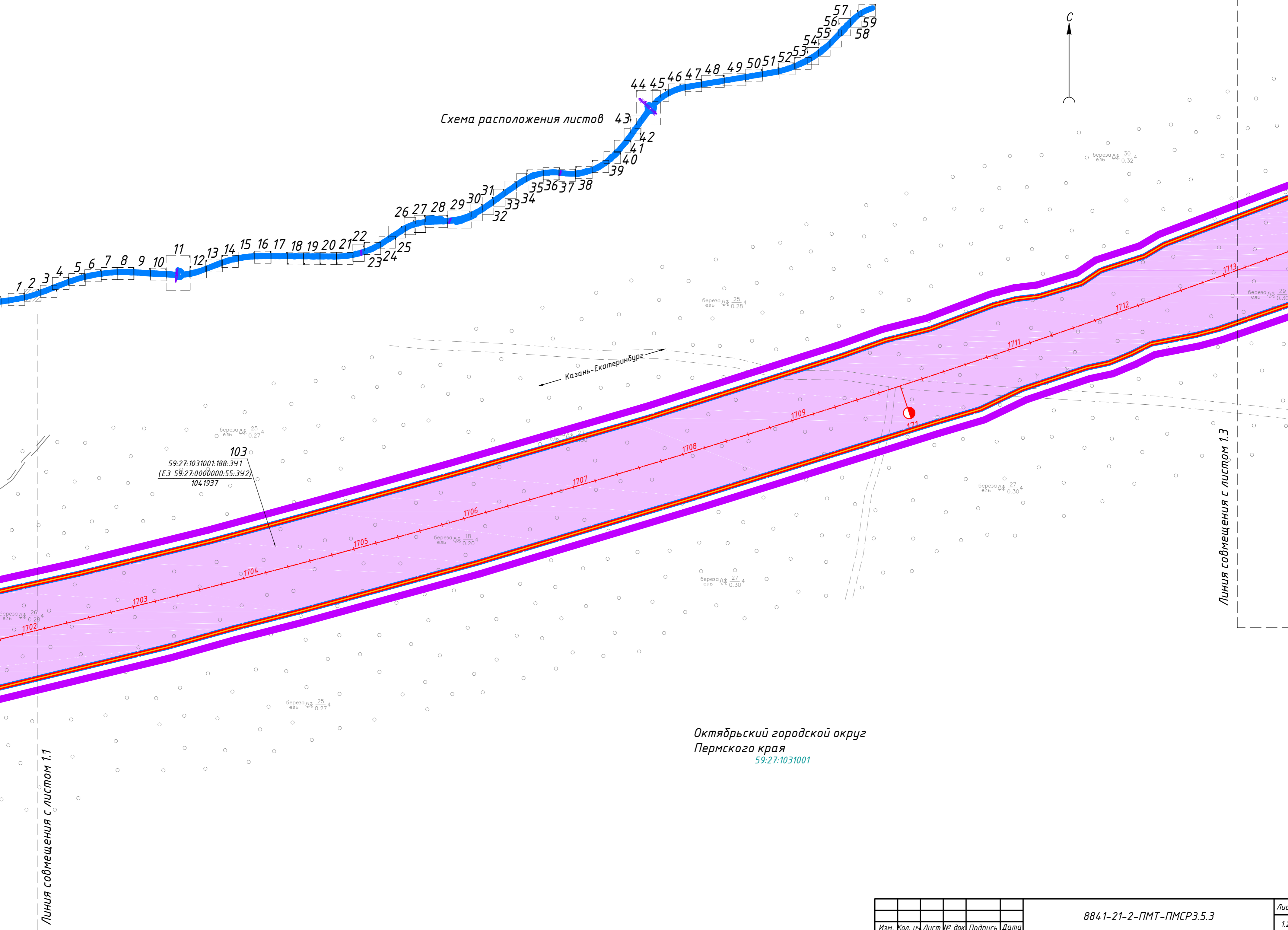


Инв. № подл.
Подп. и дата
Взам. инв. №

Изм.	Кол. уч.	Лист № док	Подпись	Дата
------	----------	------------	---------	------

8841-21-2-ПМТ-ПМСР3.5.3

Лист
1.1



Инв. № подл.	Подп. и дата	Взам. инв. №
--------------	--------------	--------------

Изм.	Кол. уч.	Лист № док	Подпись	Дата
------	----------	------------	---------	------

8841-21-2-ПМТ-ПМСР3.5.3


Октябрьский городской округ
Пермского края

59:27:1031001

Казань-Екатеринбург

103
59:27:1031001:188:341
(ЕЗ 59:27:0000000:55:342)
1041937

Линия совмещения с листом 1.4



Инв. № подл.	Подп. и дата	Взам. инв. №

Линия совмещения с листом 1.2

Изм.	Кол. уч.	Лист № док.	Подпись	Дата

8841-21-2-ПМТ-ПМСР3.5.3



Схема расположения листов

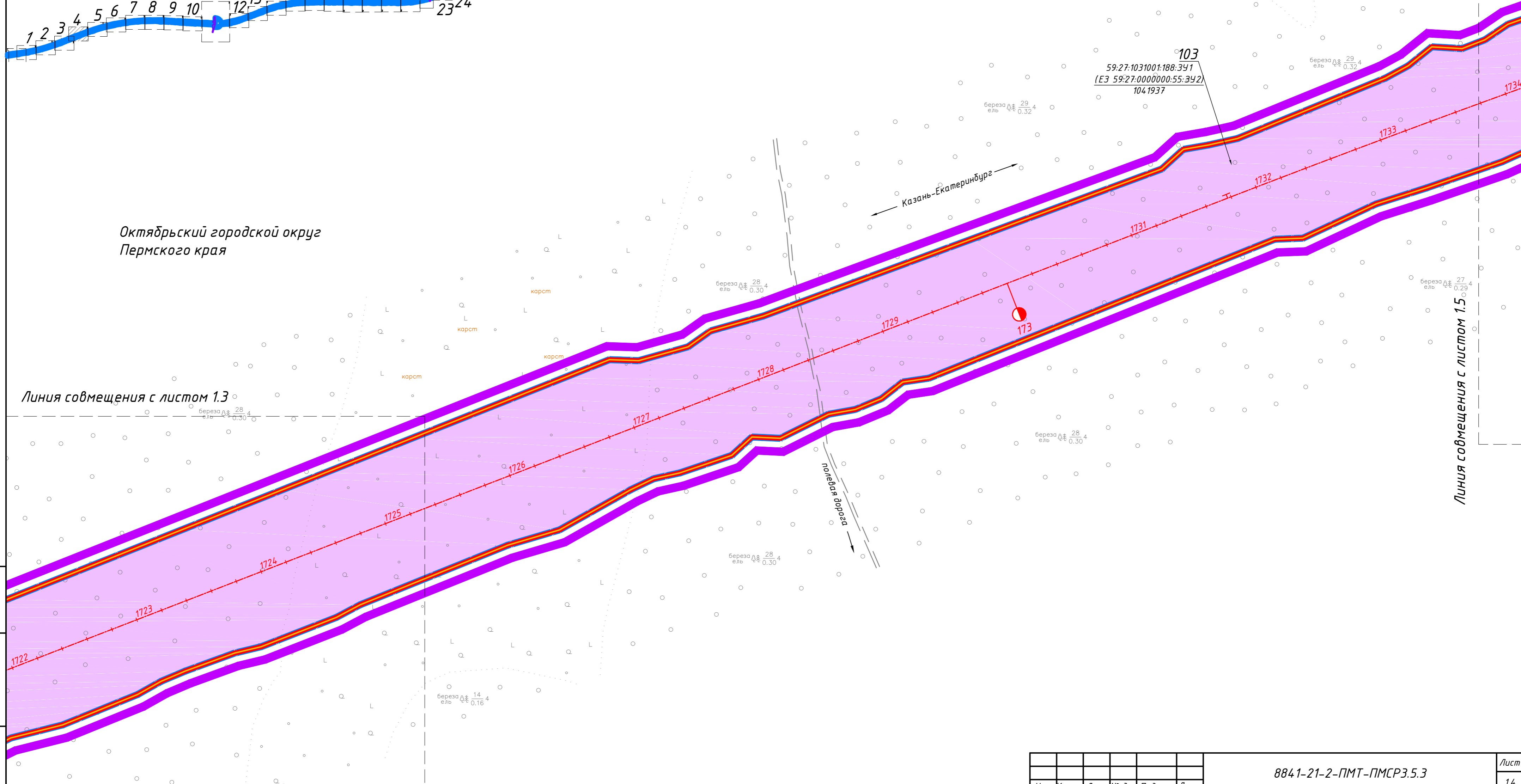


Октябрьский городской округ
Пермского края

Казань-Екатеринбург

Линия совмещения с листом 1.5

Линия совмещения с листом 1.3



Инв. № подл.
Подп. и дата
Взам. инв. №

Изм.	Кол. уч.	Лист № док.	Подпись	Дата

8841-21-2-ПМТ-ПМСР3.5.3

Лист
1.4

Инв. № подл. Подп. и дата. Взам. инв. №

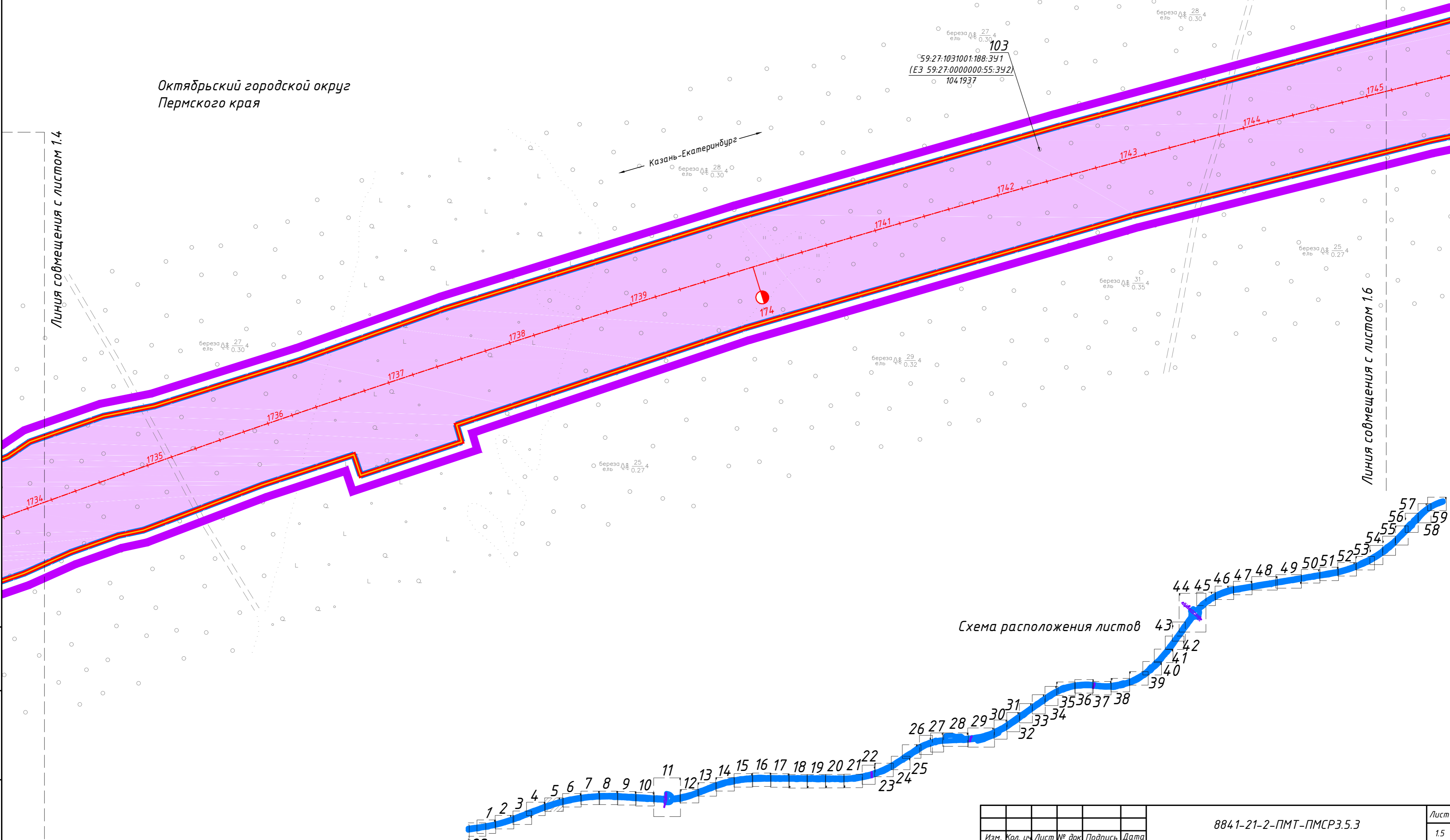
Линия совмещения с листом 1.4

Октябрьский городской округ
Пермского края

59:27:1031001


← Казань-Екатеринбург

103
59:27:1031001:188:391
(ЕЗ 59:27:0000000:55:392)
1041937



Линия совмещения с листом 1.6

Схема расположения листов



Изм.	Кол. уч.	Лист № док.	Подпись	Дата

8841-21-2-ПМТ-ПМСР3.5.3

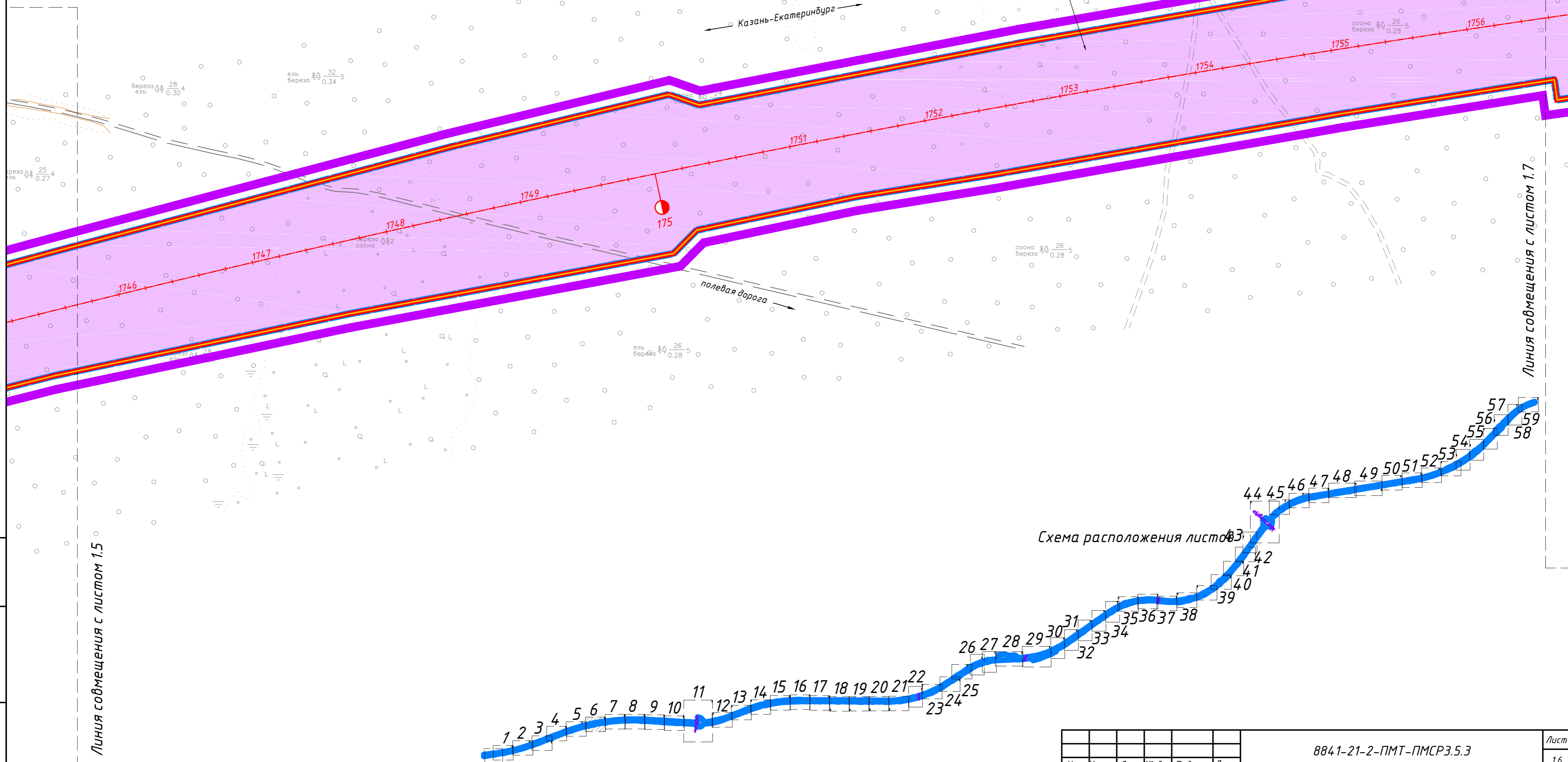
Лист
1.5



Октябрьский городской округ
Пермского края
59:27:1031001

← Казань-Екатеринбург →

103
59:27:1031001:188.341
(ЕЗ 59:27:0000000:55:342)
104.1937



Линия совмещения с листом 1.5

Линия совмещения с листом 1.7

Схема расположения листов

Инв. № подл.	Подп. и дата	Взам. инв. №

Изм.	Кол. уч.	Лист № док	Подпись	Дата

8841-21-2-ПМТ-ПМСР3.5.3

Лист
1.6

Инв. № подл. Подп. и дата. Взам. инв. №

59:27:1031001

Октябрьский городской округ
Пермского края

← Казань-Екатеринбург →

103
59:27:1031001:188:341
(ЕЗ 59:27:0000000:55:342)
104.1937

ель 32
береза 0,34

береза 16
сосна 0,18

сосна 26
береза 0,28

ель 22
береза 0,24

сосна 26
береза 0,28

береза 16
сосна 0,18

береза 2
сосна

береза 200

береза 159



Схема расположения листов

Линия совмещения с листом 1.6

Линия совмещения с листом 1.8

Изм.	Кол. уч.	Лист № док	Подпись	Дата

8841-21-2-ПМТ-ПМСР3.5.3

Лист
1.7

Октябрьский городской округ
Пермского края

Линия совмещения с листом 1.9

← Казань-Екатеринбург →

103
59:27:1031001:188:391
(ЕЗ_59:27:0000000:55:392)
1041937

полевая дорога

59:27:1031001

Схема расположения листов 43

Инв. № подл.	Подп. и дата	Взам. инв. №
--------------	--------------	--------------

Линия совмещения с листом 1.7


Нефтепробор ООО "Трикол-Пермь", ствол 159, гл. 2,5м, Р=3,2МПа

Изм.	Кол. уч.	Лист № док.	Подпись	Дата

8841-21-2-ПМТ-ПМСР3.5.3

Октябрьский городской округ
Пермского края

Линия совмещения с листом 1.10



Линия совмещения с листом 1.8

Схема расположения листов

Инв. № подл.	Подп. и дата	Взам. инв. №

Изм.	Кол. уч.	Лист № док.	Подпись	Дата

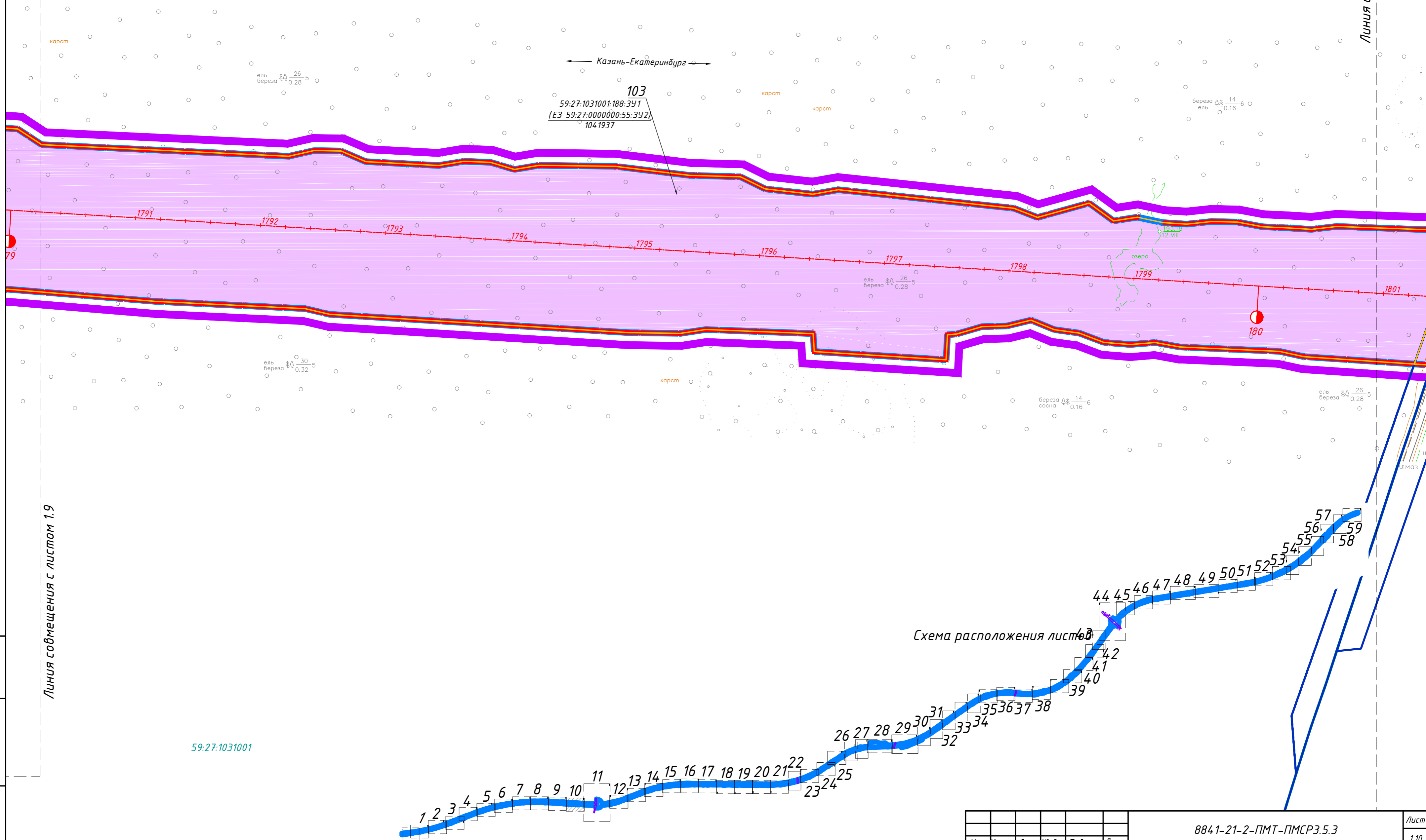
8841-21-2-ПМТ-ПМСР3.5.3

Октябрьский городской округ
Пермского края

← Казань-Екатеринбург →

↑ С
Линия совмещения с листом 1.11

103
59:27:1031001:188:341
(ЕЗ 59:27:0000000:55:342)
104.1937



Линия совмещения с листом 1.9

59:27:1031001

Схема расположения листов

Инв. № подл.	Подп. и дата	Взам. инв. №

Изм.	Кол. уч.	Лист № док	Подпись	Дата

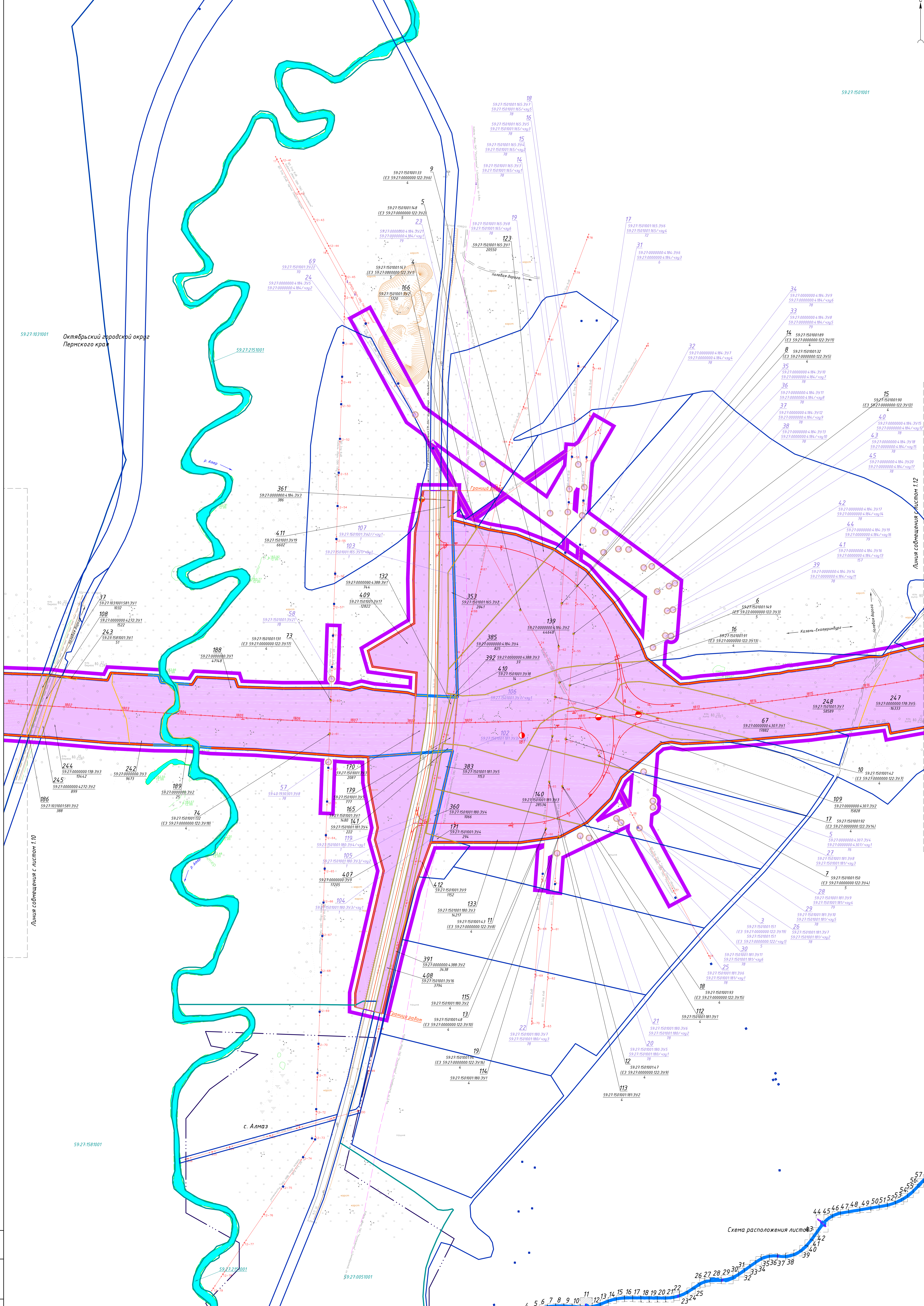
8841-21-2-ПМТ-ПМСР3.5.3

Лист
1.10

59.27.1501001

59.27.1031001 Октябрьский городской округ Пермского края

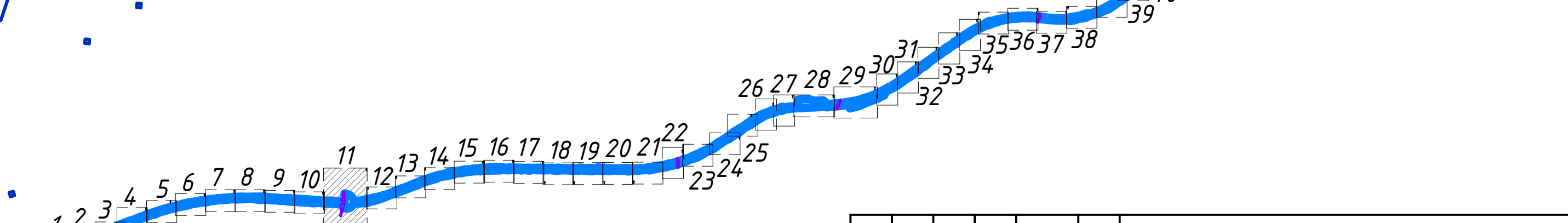
59.27.2151001

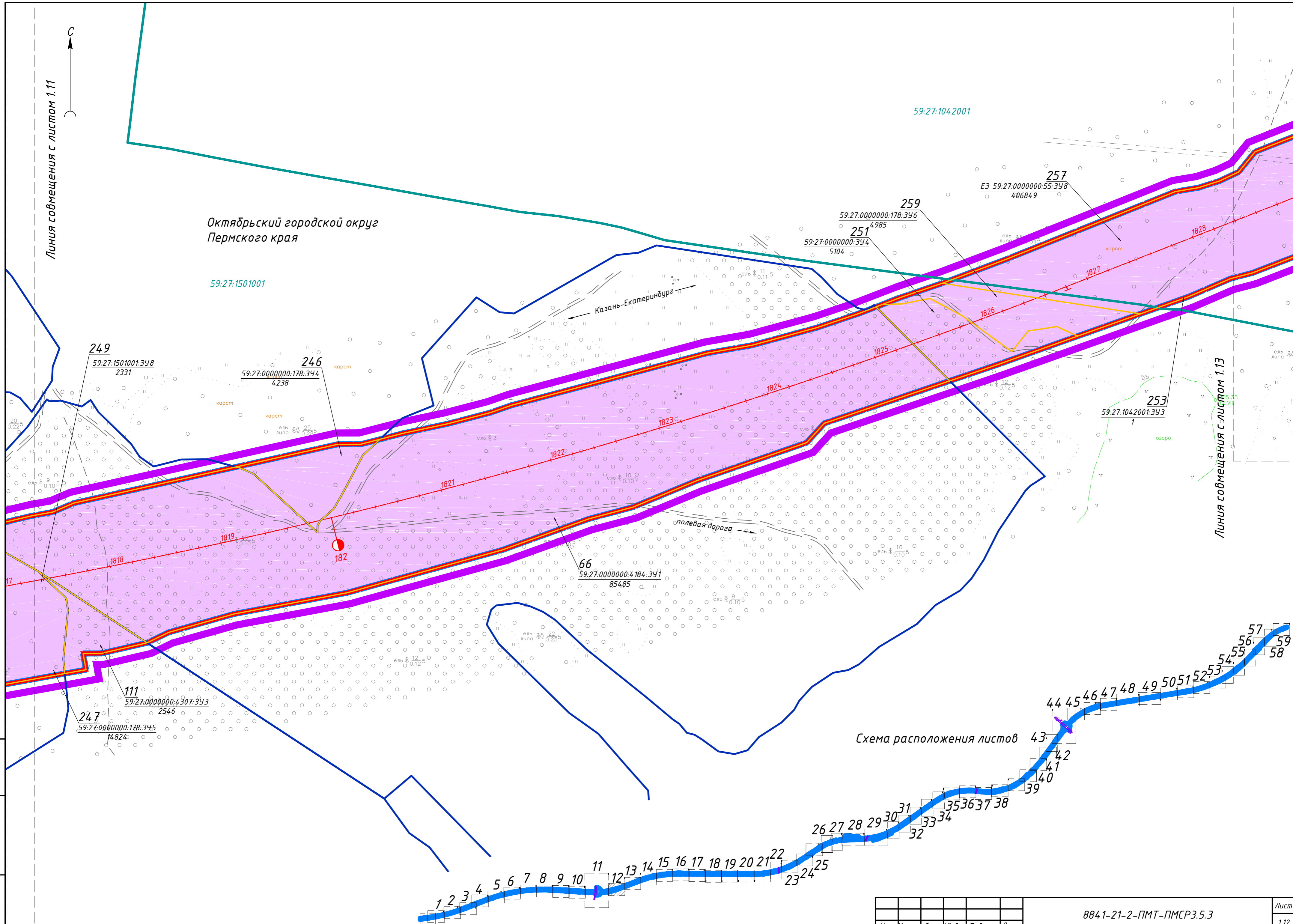


Линия соприкосновения с листом 1.10

Линия соприкосновения с листом 1.12

Схема расположения листов





Линия совмещения с листом 1.11

Октябрьский городской округ
Пермского края

Казань-Екатеринбург

полевая дорога

Линия совмещения с листом 1.13

Схема расположения листов

Инв. № подл. Подп. и дата. Взам. инв. №

Изм.	Кол. уч.	Лист № док.	Подпись	Дата

8841-21-2-ПМТ-ПМСР3.5.3

Лист
1.12



59:27:1042001

Октябрьский городской округ
Пермского края

Казань-Екатеринбург

Щучье-Язеро
Местный проезд

Линия совмещения с листом 1.12

Линия совмещения с листом 1.14

257
ЕЗ 59:27:0000000:55:398
406849

Инв. № подл.
Подл. и дата
Взам. инв. №

59:27:1501001

Схема расположения листов



Изм.	Кол. уч.	Лист №	док	Подпись	Дата

8841-21-2-ПМТ-ПМСР3.5.3

Лист
1.13



Октябрьский городской округ
Пермского края

59:27:1042001

Казань-Екатеринбург

59:27:1501001

Линия совмещения с листом 1.15

Линия совмещения с листом 1.13


184

257
ЕЗ 59:27:0000000:55:348
406849

Местный проезд

Жукино

Схема расположения листов



Инв. № подл.
Подп. и дата
Взам. инв. №

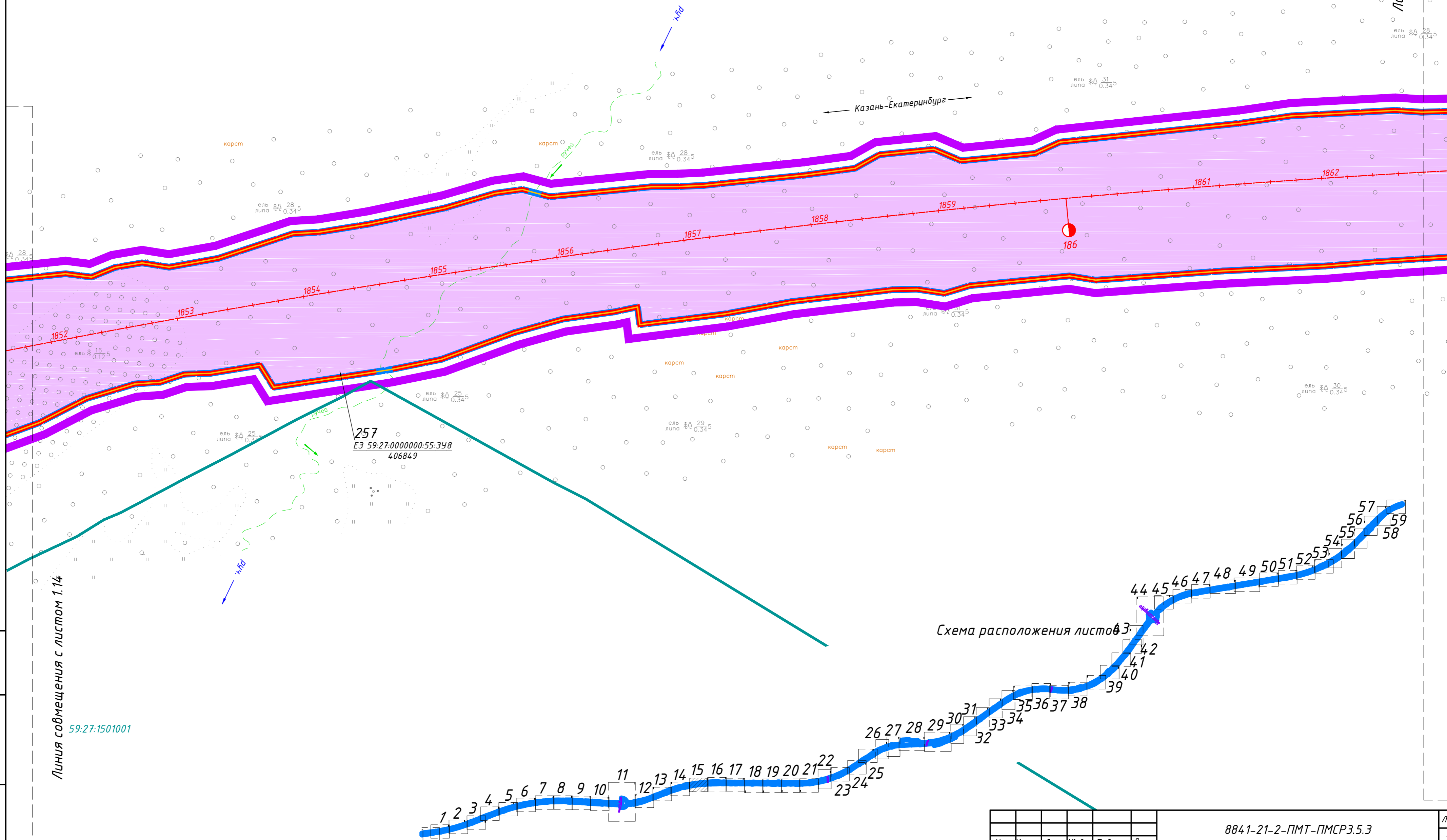
Изм.	Кол. уч.	Лист № док.	Подпись	Дата
------	----------	-------------	---------	------

8841-21-2-ПМТ-ПМСР3.5.3

Октябрьский городской округ
Пермского края

59:27:1042001

Линия совмещения с листом 1.16



Инв. № подл.	Подп. и дата	Взам. инв. №

Линия совмещения с листом 1.14
59:27:1501001

Схема расположения листов

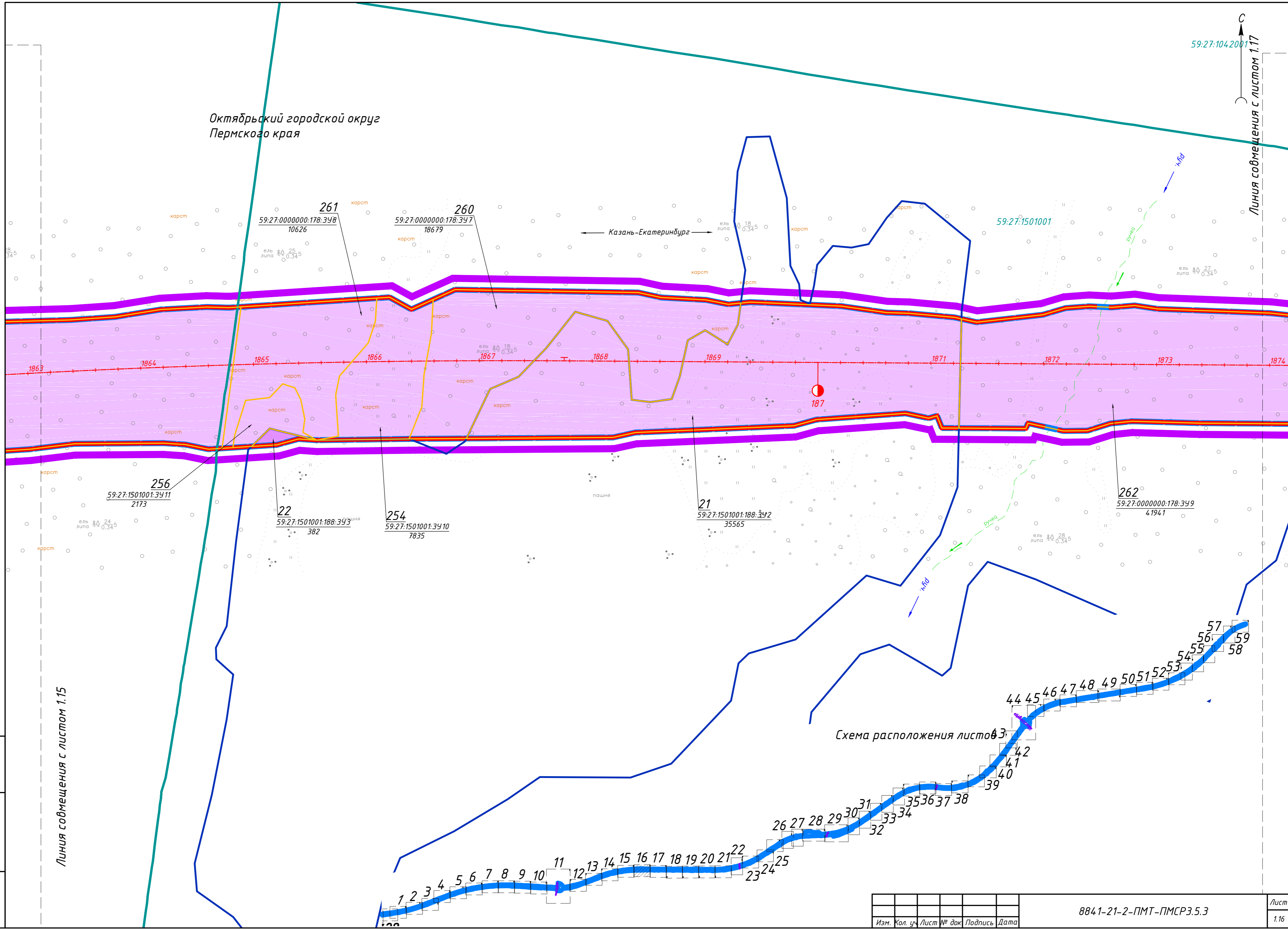
Изм.	Кол. уч.	Лист № док	Подпись	Дата

8841-21-2-ПМТ-ПМСР3.5.3

Лист
1.15

Октябрьский городской округ
 Пермского края

← Казань-Екатеринбург →



Инв. № подл.	Подп. и дата	Взам. инв. №

Линия совмещения с листом 1.15

Линия совмещения с листом 1.17

Схема расположения листов 3

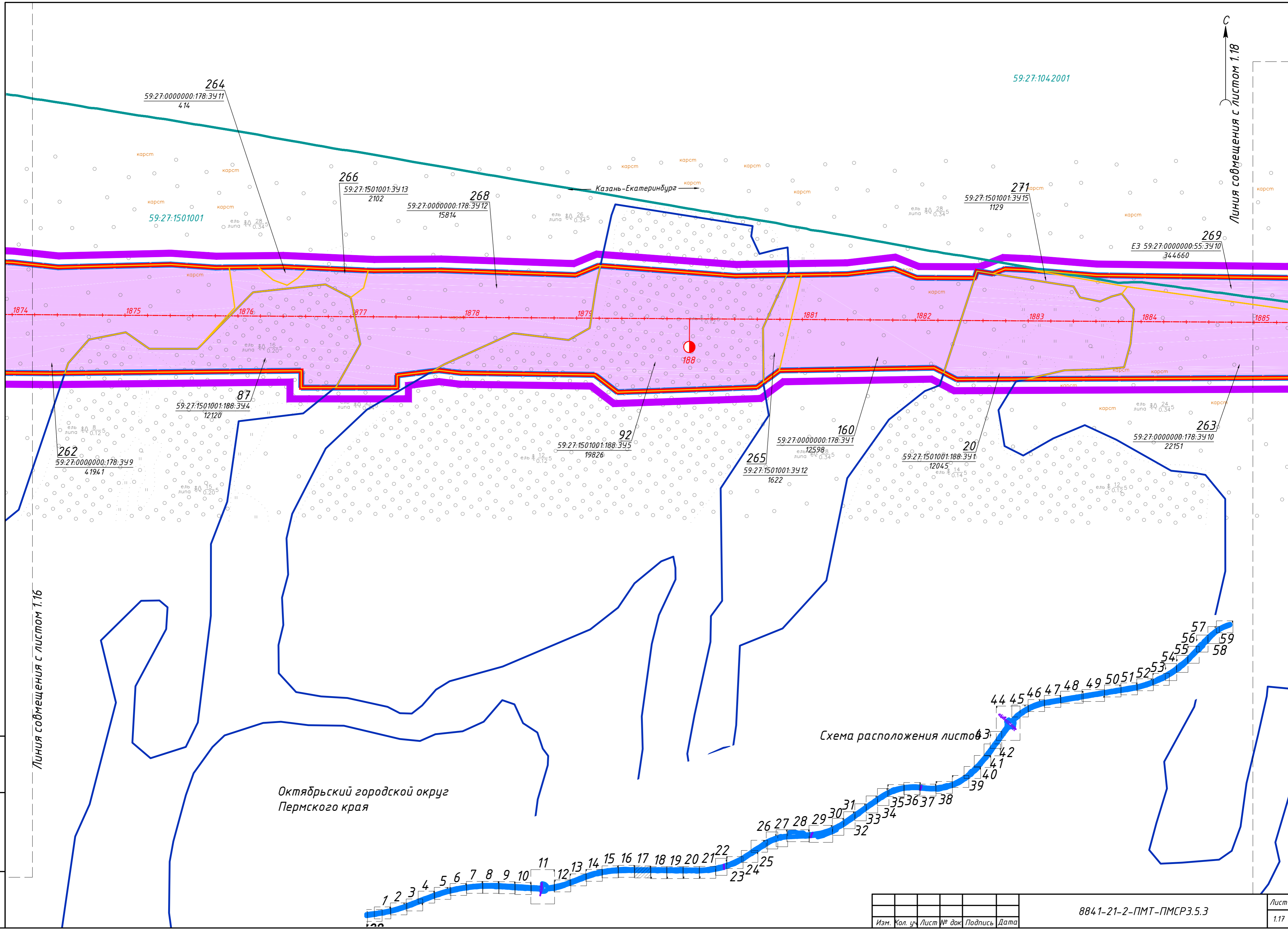
Изм.	Кол. уч.	Лист № док	Подпись	Дата

8841-21-2-ПМТ-ПМСР3.5.3

Инв. № подл. Подп. и дата. Взам. инв. №

Линия совмещения с листом 1.16

Линия совмещения с листом 1.18



Октябрьский городской округ
Пермского края

Схема расположения листов 3



Изм.	Кол. уч.	Лист № док	Подпись	Дата

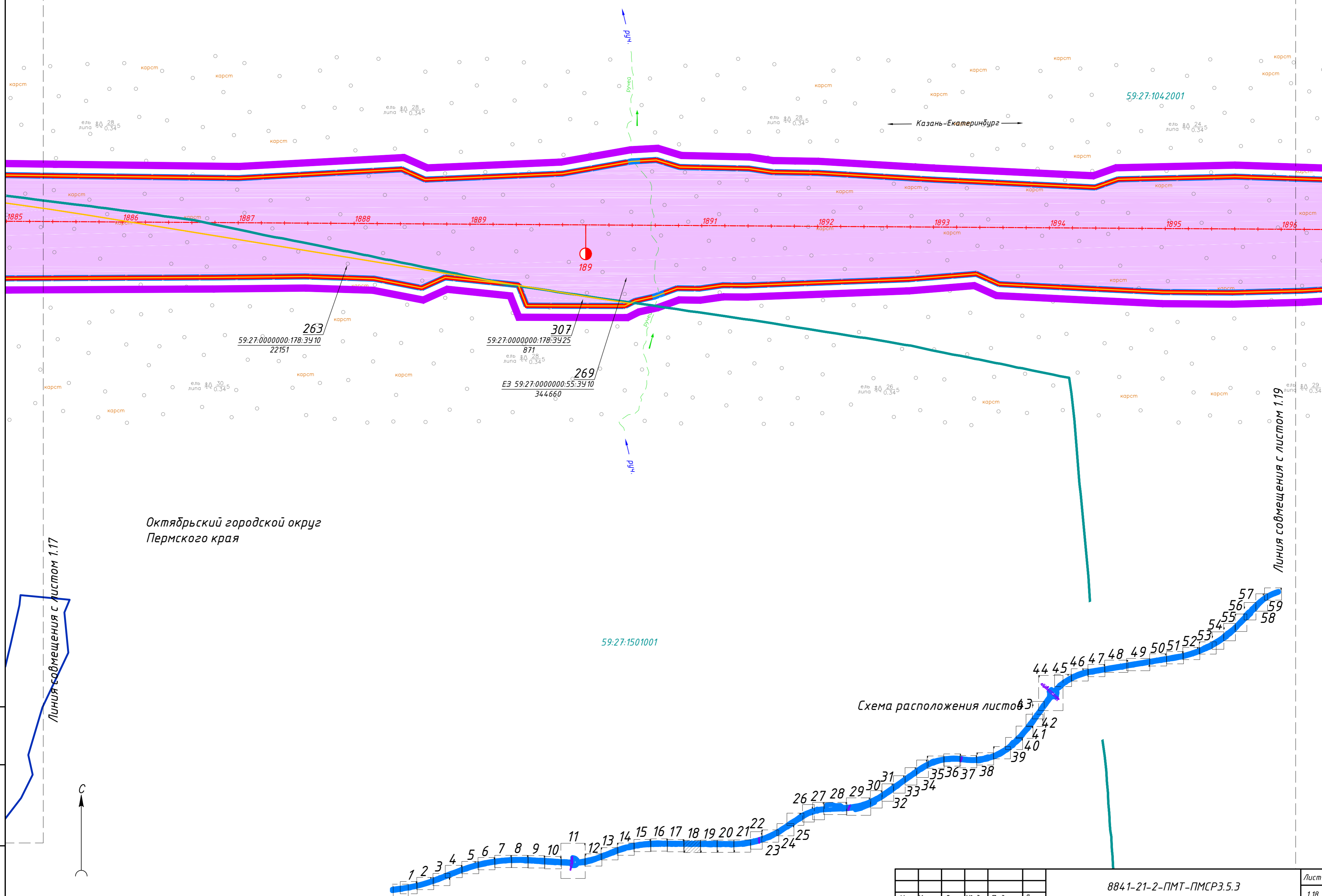
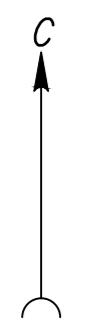
8841-21-2-ПМТ-ПМСР3.5.3

Лист 1.17

Инв. № подл. Подп. и дата. Взам. инв. №

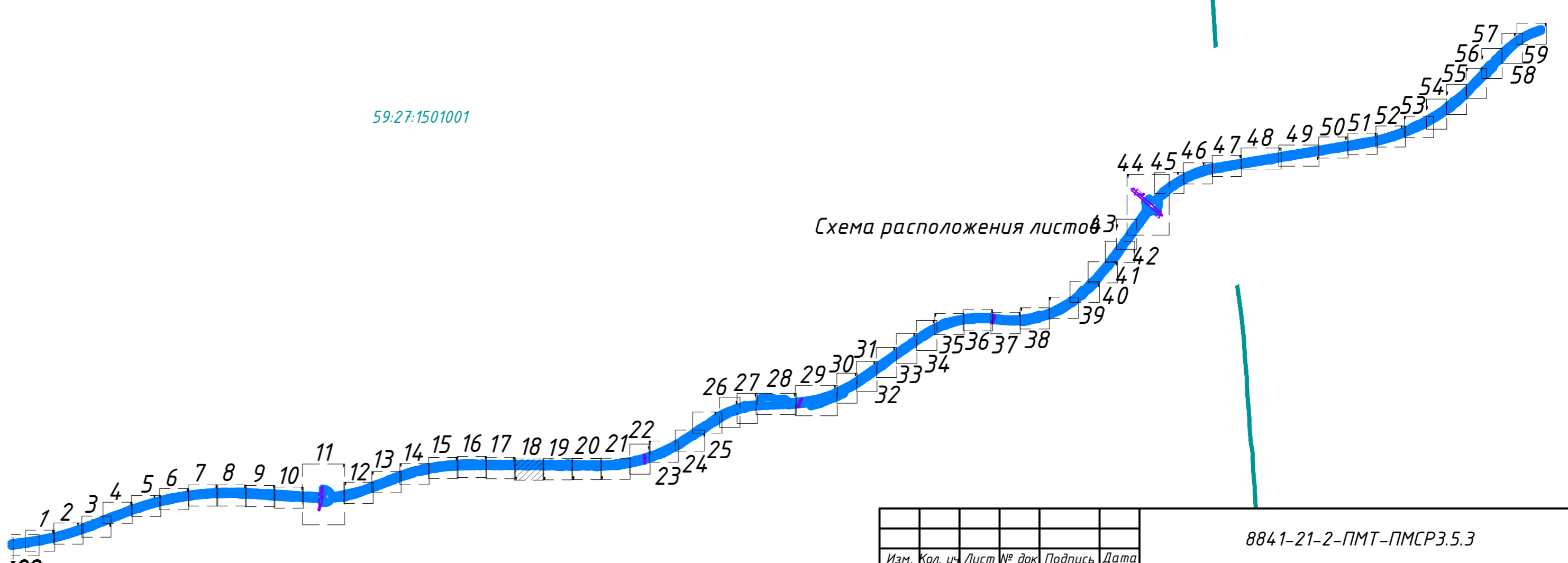
Линия совмещения с листом 1.17

Октябрьский городской округ
Пермского края



← Казань-Екатеринбург →

Схема расположения листов



Изм.	Кол. уч.	Лист № док	Подпись	Дата

8841-21-2-ПМТ-ПМСР3.5.3

Лист
1.18

Инв. № подл. Подп. и дата. Взам. инв. №

Линия соймещения с листом 1.18

Линия соймещения с листом 1.20

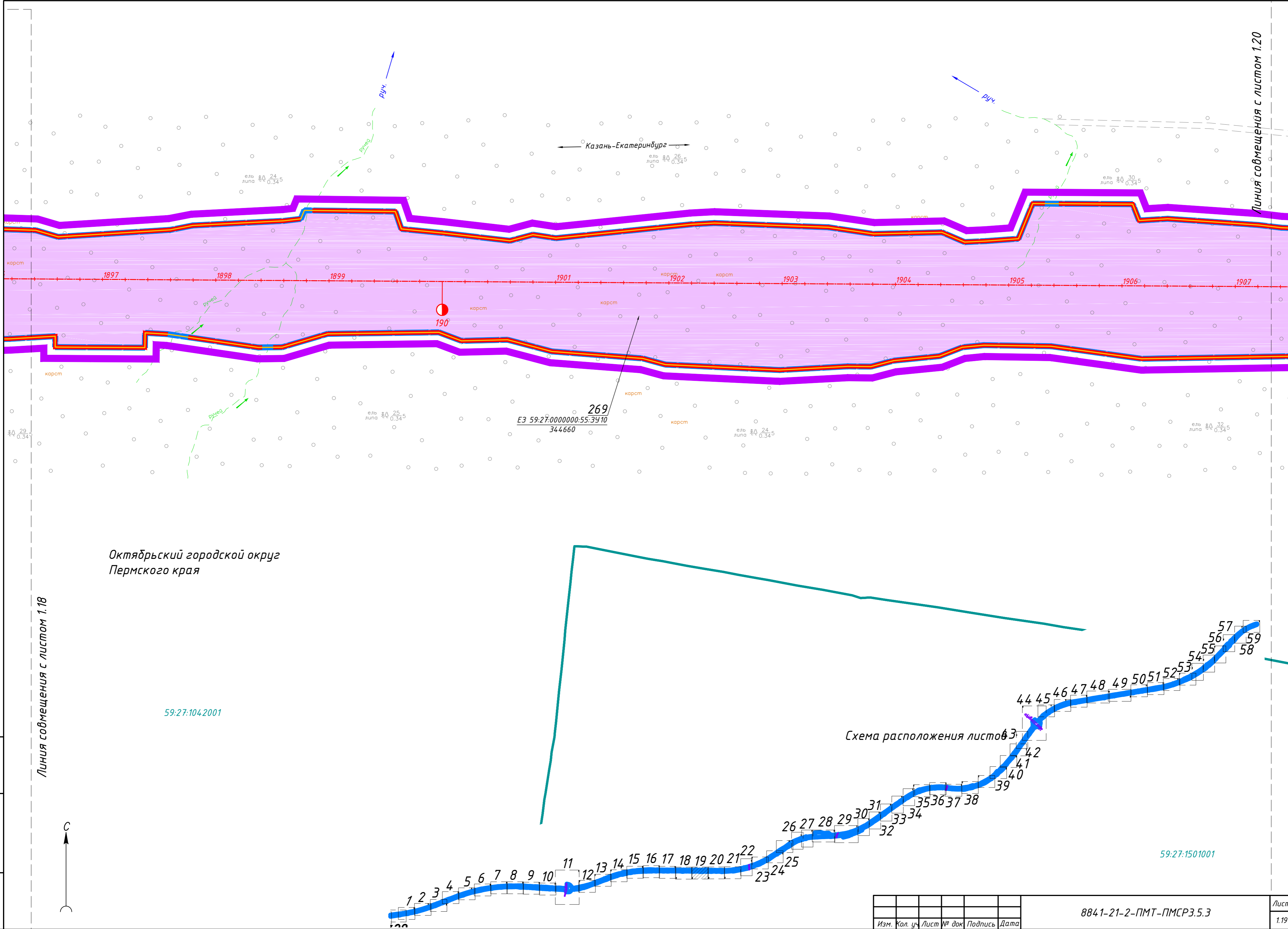
Октябрьский городской округ
Пермского края

59:27:104.2001

269
ЕЗ 59:27:0000000:55:3910
344660

Схема расположения листов

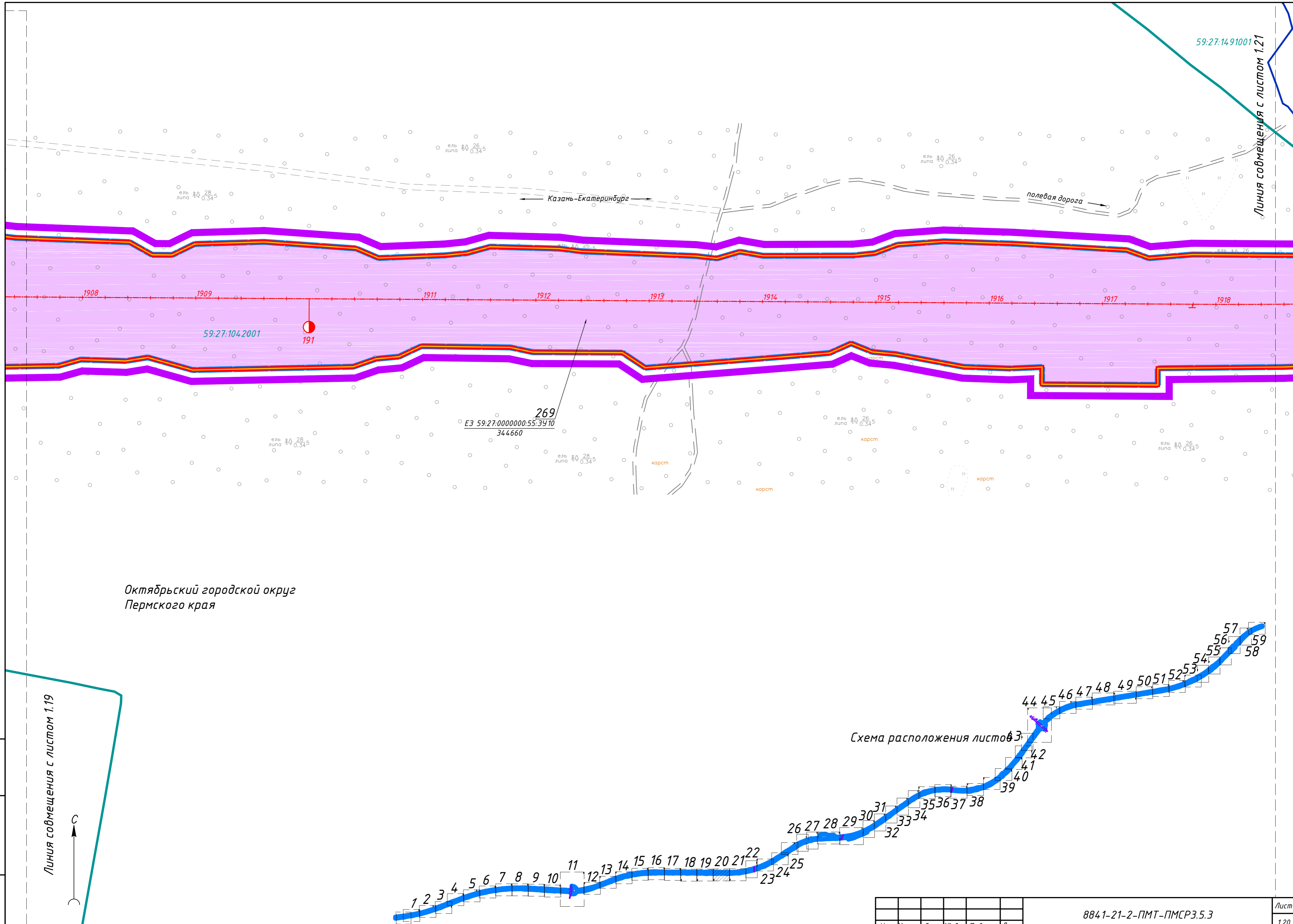
59:27:1501001



Изм.	Кол. уч.	Лист № док	Подпись	Дата

8841-21-2-ПМТ-ПМСР3.5.3

Лист
1.19



Октябрьский городской округ
Пермского края

Линия совмещения с листом 1.19



Схема расположения листов

Инв. № подл.
Подп. и дата
Взам. инв. №

Изм.	Кол. уч.	Лист № док.	Подпись	Дата
------	----------	-------------	---------	------

Инв. № подл. Подп. и дата. Взам. инв. №

Линия совмещения с листом 1.20

Октябрьский городской округ
Пермского края



Схема расположения листов

Изм.	Кол. уч.	Лист № док.	Подпись	Дата

8841-21-2-ПМТ-ПМСР3.5.3

Лист
1.21

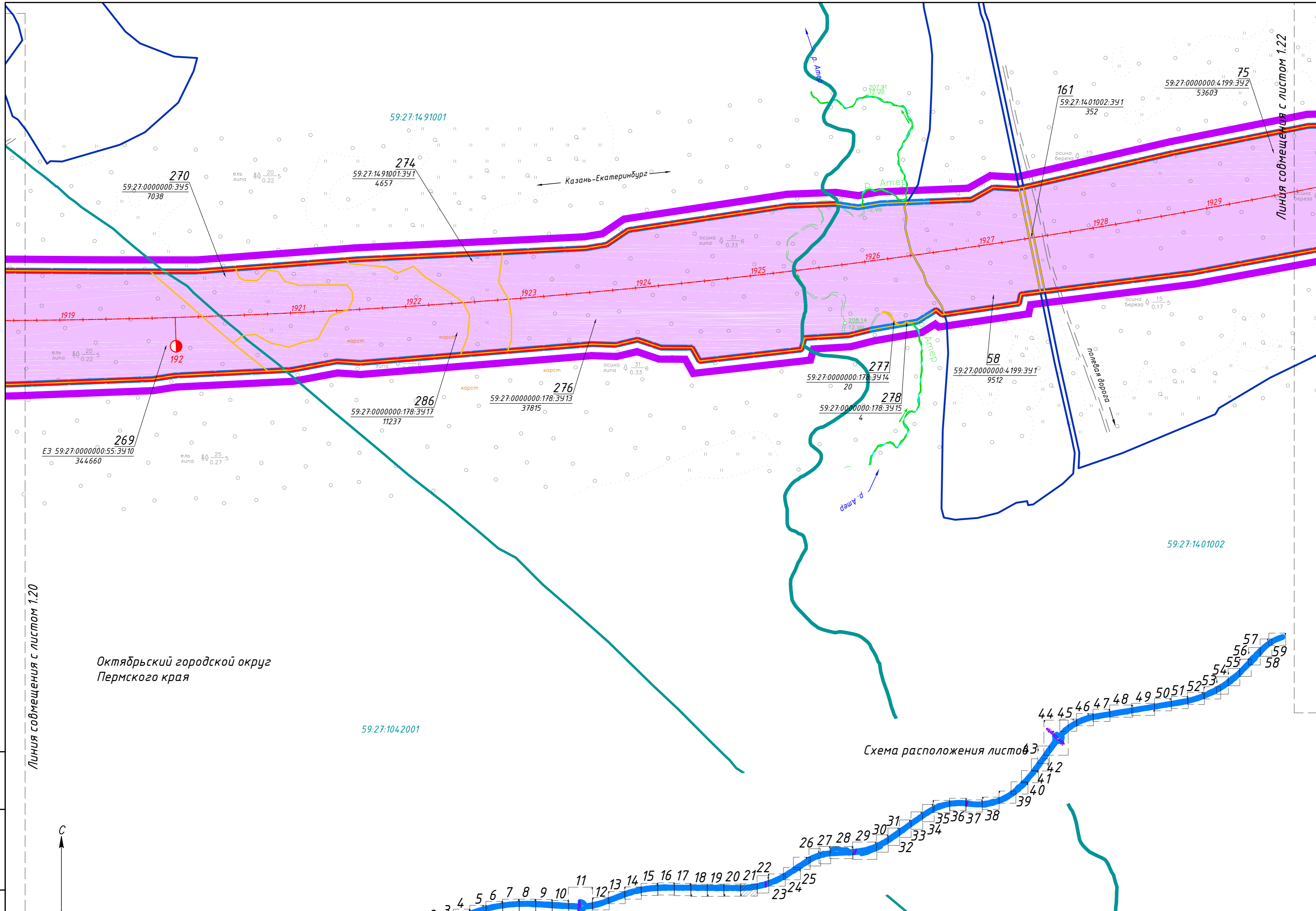
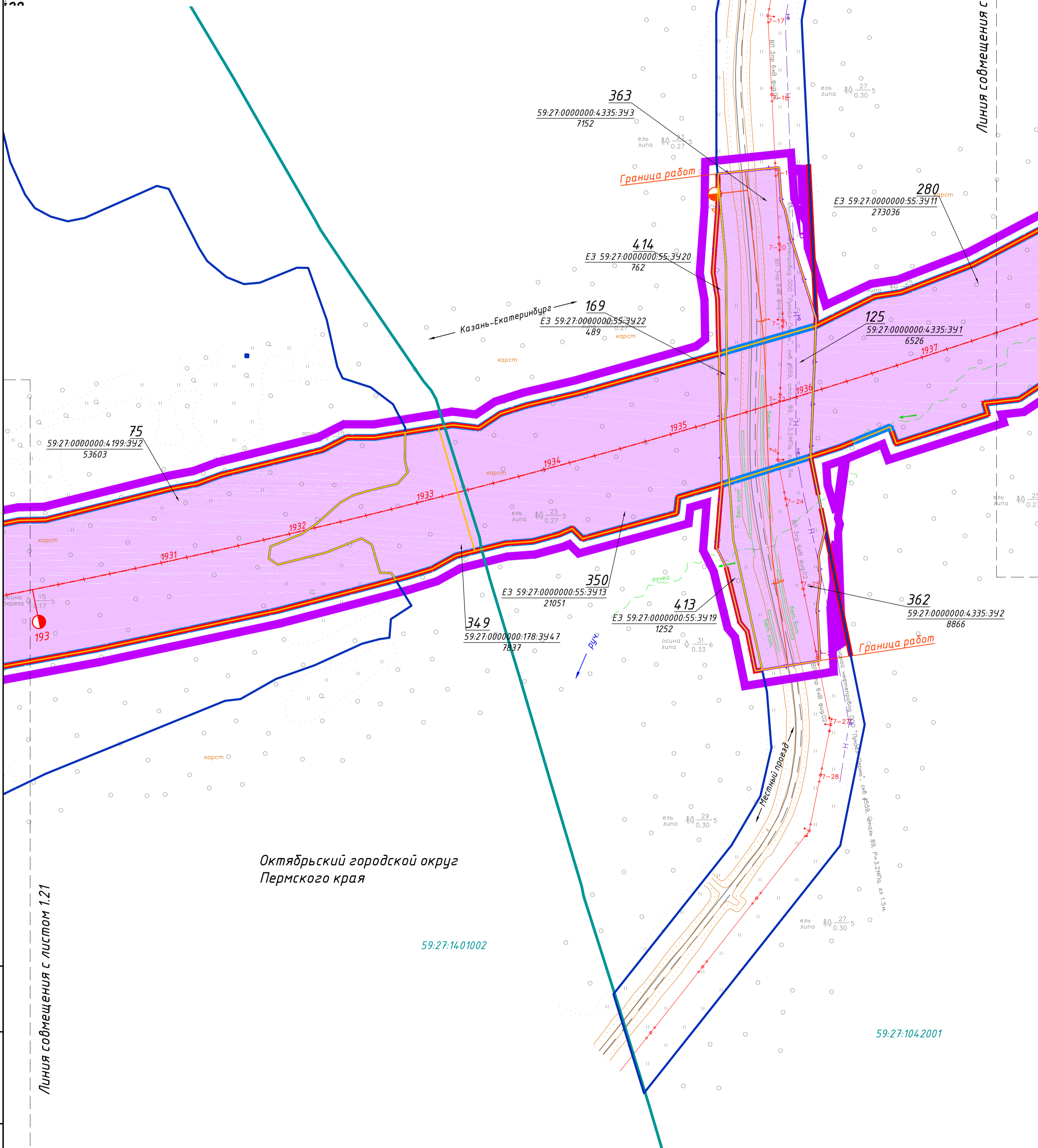


Схема расположения листов



Линия совмещения с листом 1.23



Казань-Екатеринбург

Октябрьский городской округ
Пермского края

59:27:1401002

59:27:1042001

Инв. № подл.	Подп. и дата	Взам. инв. №

Линия совмещения с листом 1.21



59:27:1042001

Октябрьский городской округ
Пермского края

Линия совмещения с листом 1.22

Линия совмещения с листом 1.24

← Казань-Екатеринбург →

руч.

280
ЕЗ 59:27:0000000:55:3911
273036

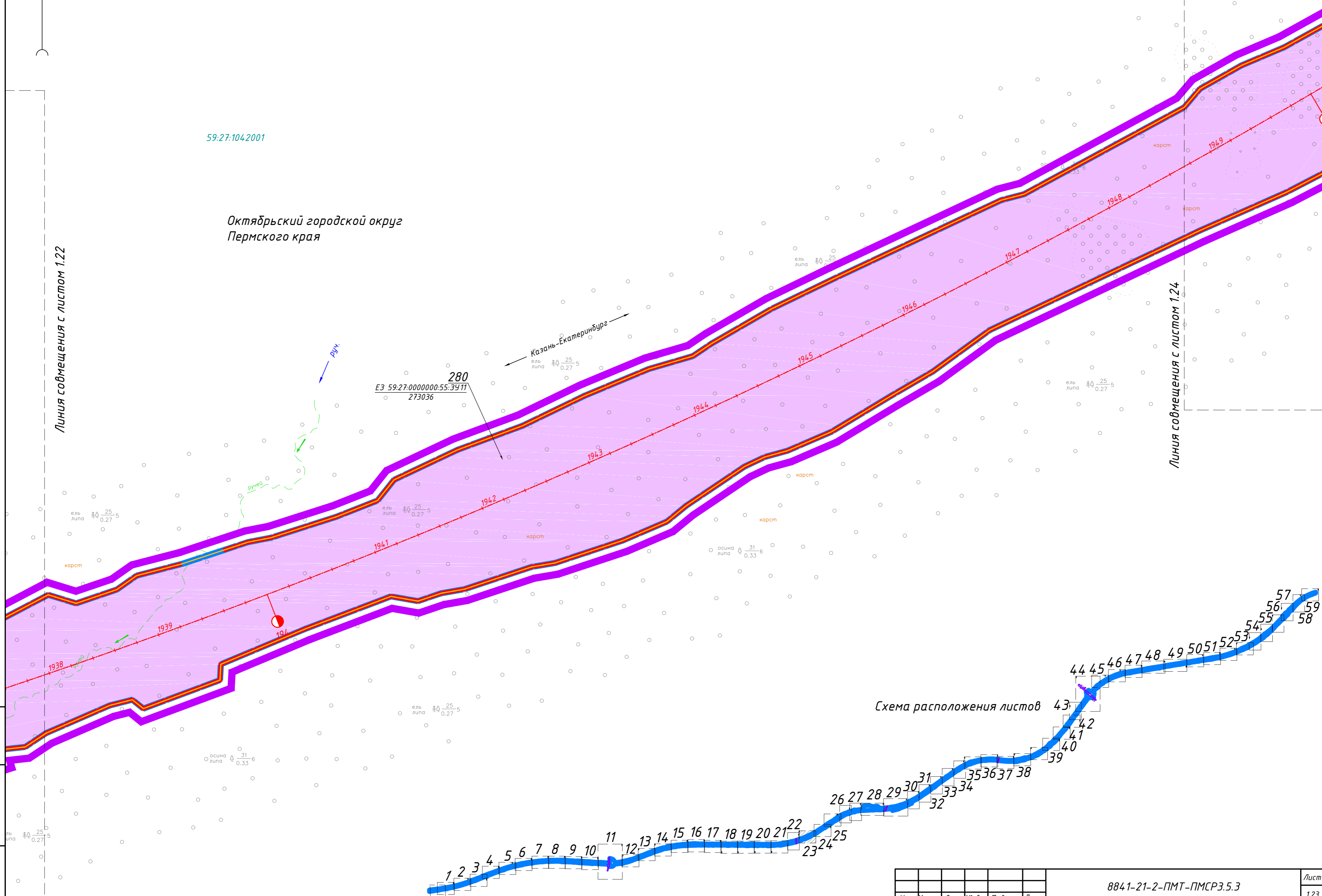


Схема расположения листов



Инв. № подл.
Подп. и дата
Взам. инв. №

Изм.	Кол. уч.	Лист № док	Подпись	Дата

8841-21-2-ПМТ-ПМСР3.5.3

Лист
1.23

59:27:104:2001

456
59:27:0000000:178:3965
971

Линия совмещения с листом 1.25

Октябрьский городской округ
Пермского края

Казань-Екатеринбург

280
ЕЗ 59:27:0000000:55:3971
273036

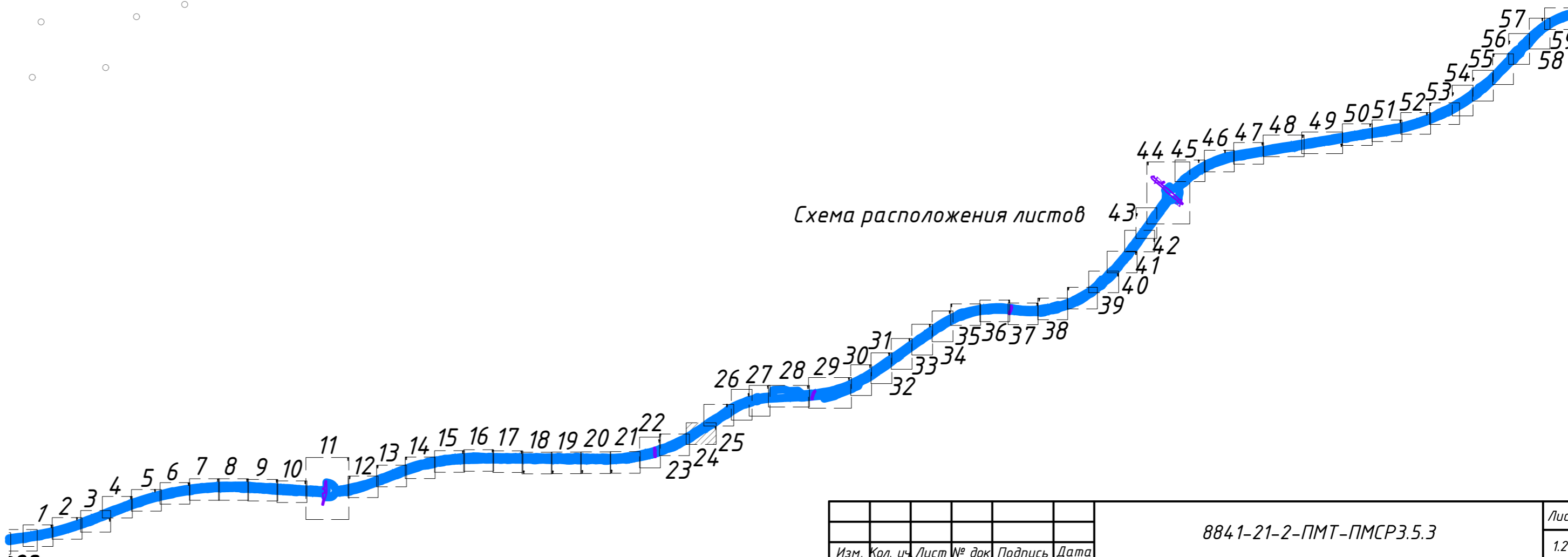
Инв. № подл.

Подп. и дата

Взам. инв. №

Линия совмещения с листом 1.23

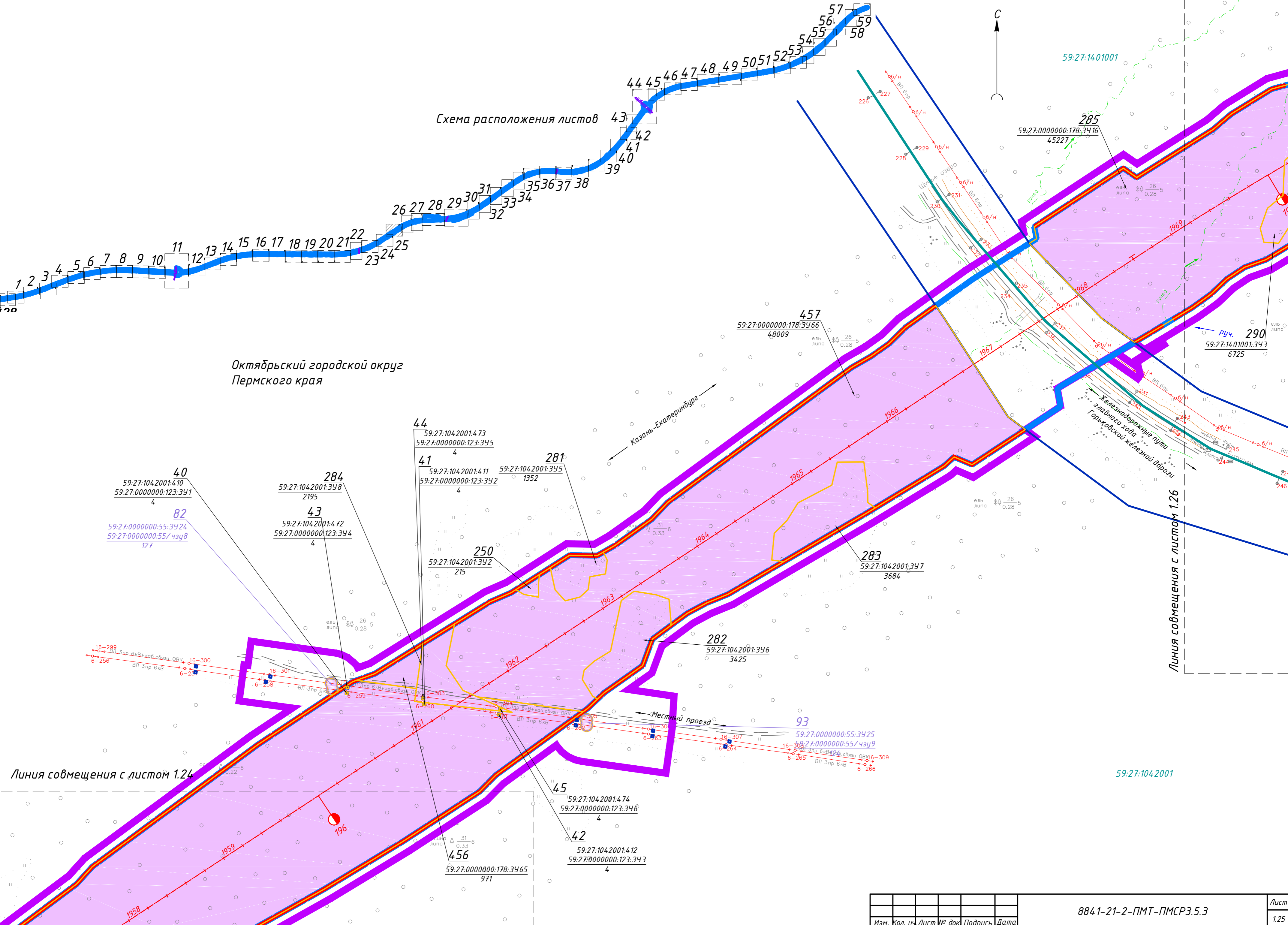
Схема расположения листов



Изм.	Кол. уч.	Лист № док	Подпись	Дата

8841-21-2-ПМТ-ПМСР3.5.3

Лист
1.24



Октябрьский городской округ
Пермского края

Схема расположения листов

Линия совмещения с листом 1.24

Линия совмещения с листом 1.26

Инв. № подл.
Подл. и дата
Взам. инв. №

Изм.	Кол. уч.	Лист № док	Подпись	Дата

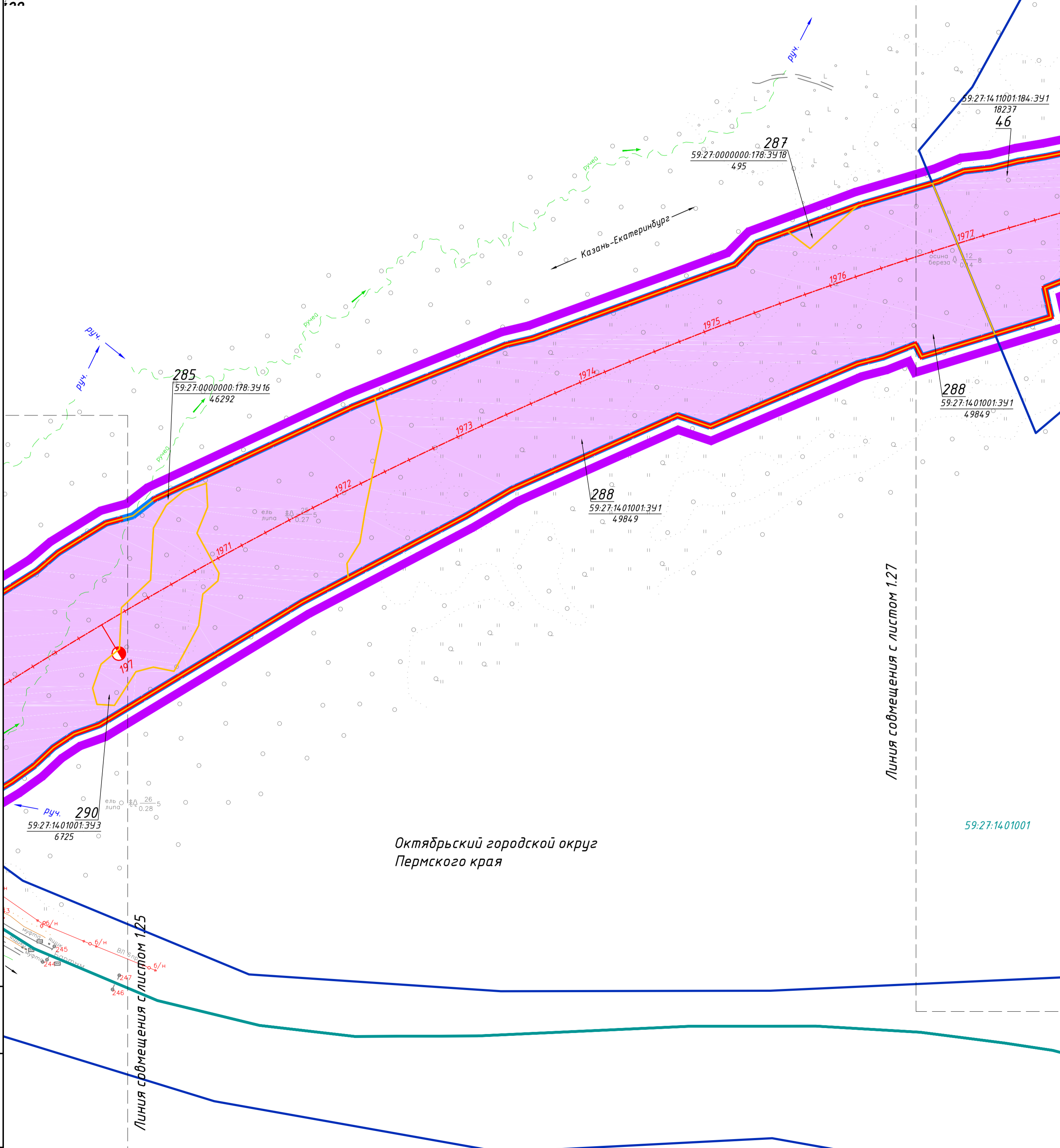
8841-21-2-ПМТ-ПМСР3.5.3

Лист
1.25

Схема расположения листов



Казань-Екатеринбург



285
59:27:0000000:178.3416
46292

287
59:27:0000000:178.3418
495

288
59:27:1401001:341
49849

288
59:27:1401001:341
49849

Линия совмещения с листом 1.27

59:27:14.01001

Октябрьский городской округ
Пермского края

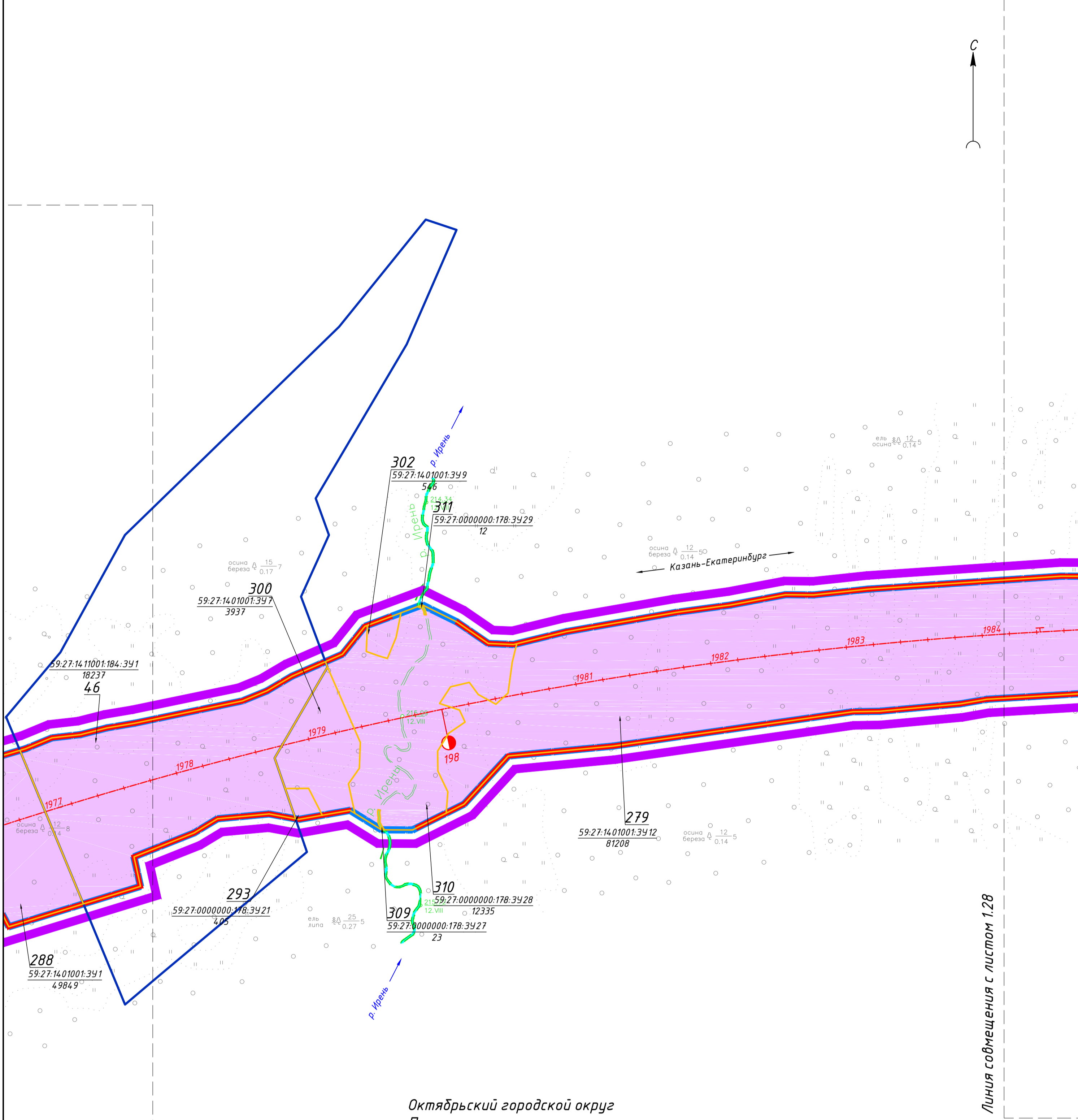
Линия совмещения с листом 1.25

Инв. № подл.
Подп. и дата
Взам. инв. №

Изм.	Кол. у.	Лист	№ док	Подпись	Дата
------	---------	------	-------	---------	------

8841-21-2-ПМТ-ПМСР3.5.3

Лист
1.26



Октябрьский городской округ
Пермского края

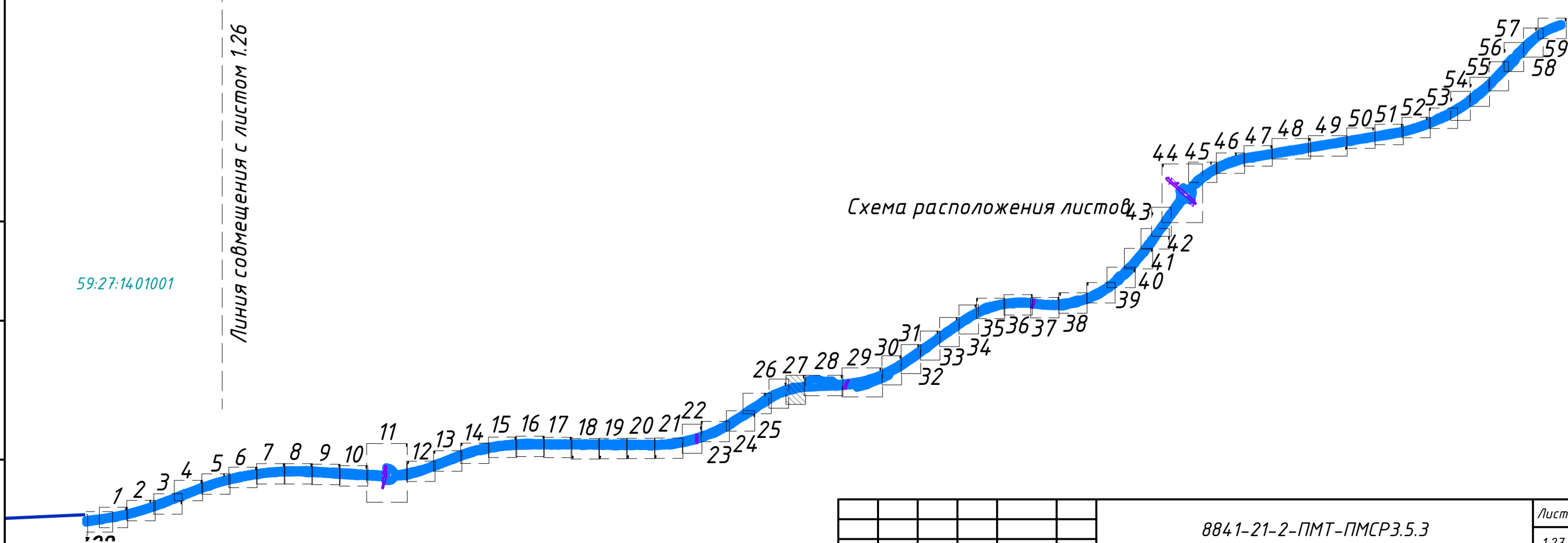
Инв. № подл.	Подл. и дата	Взам. инв. №

59:27:14.01001

Линия совмещения с листом 1.26

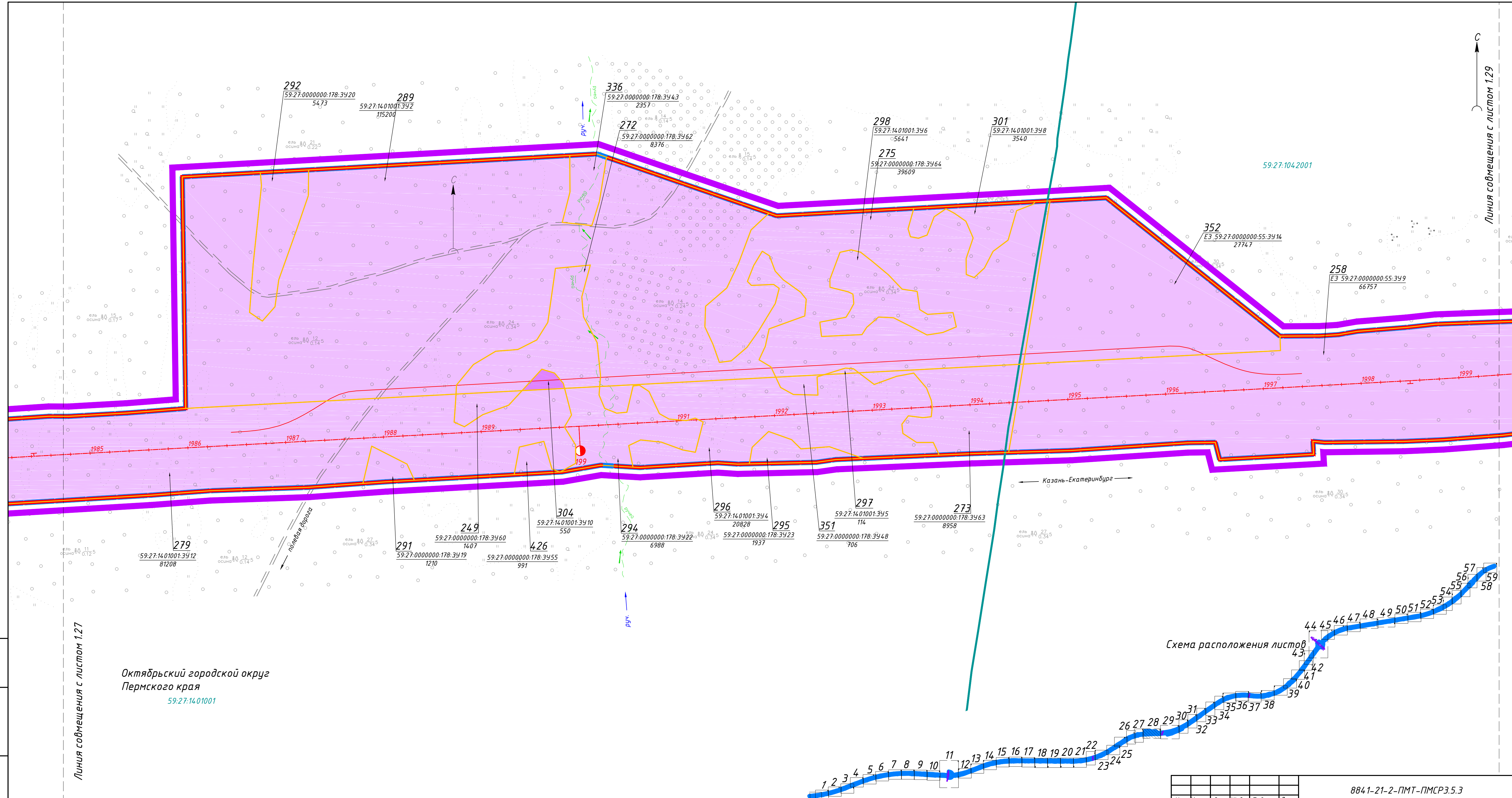
Линия совмещения с листом 1.28

Схема расположения листов



Изм.	Кол. уч.	Лист № док	Подпись	Дата

8841-21-2-ПМТ-ПМСР3.5.3



Октябрьский городской округ
Пермского края
59:27:14.01001

Линия совмещения с листом 1.27

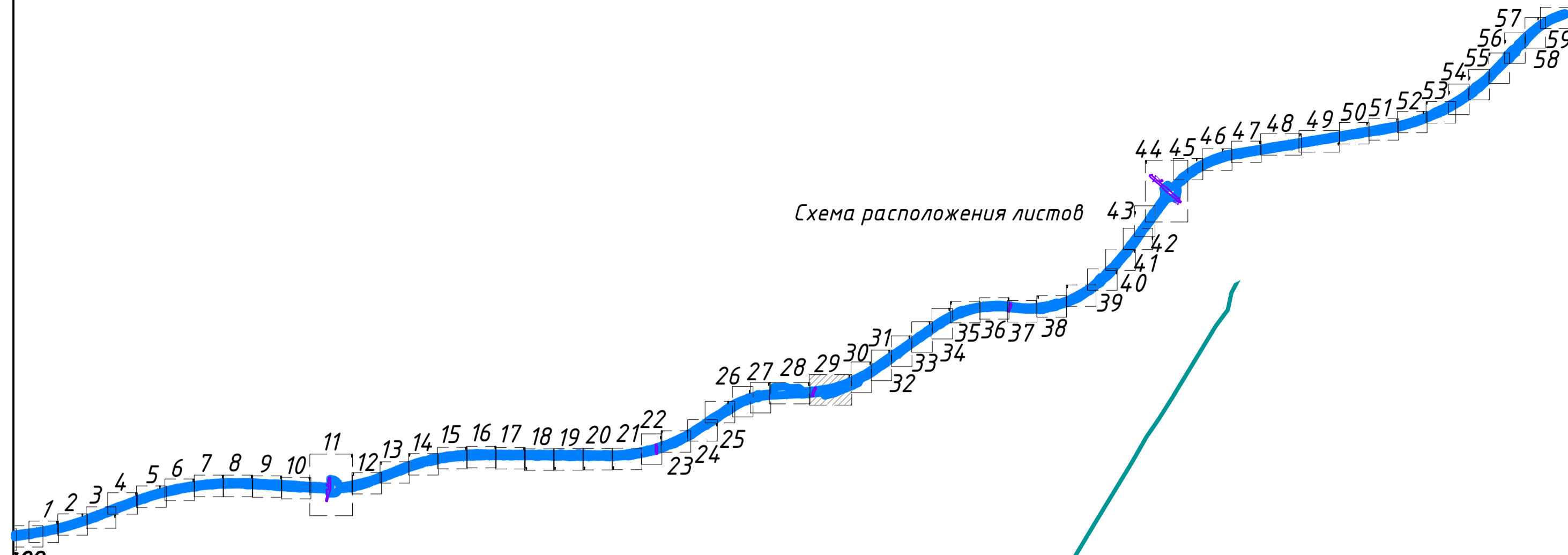
Схема расположения листов

Изм. № подл.	Подп. и дата	Взам. инв. №

Изм.	Кол. уч.	Лист	№ док.	Подпись	Дата



Схема расположения листов

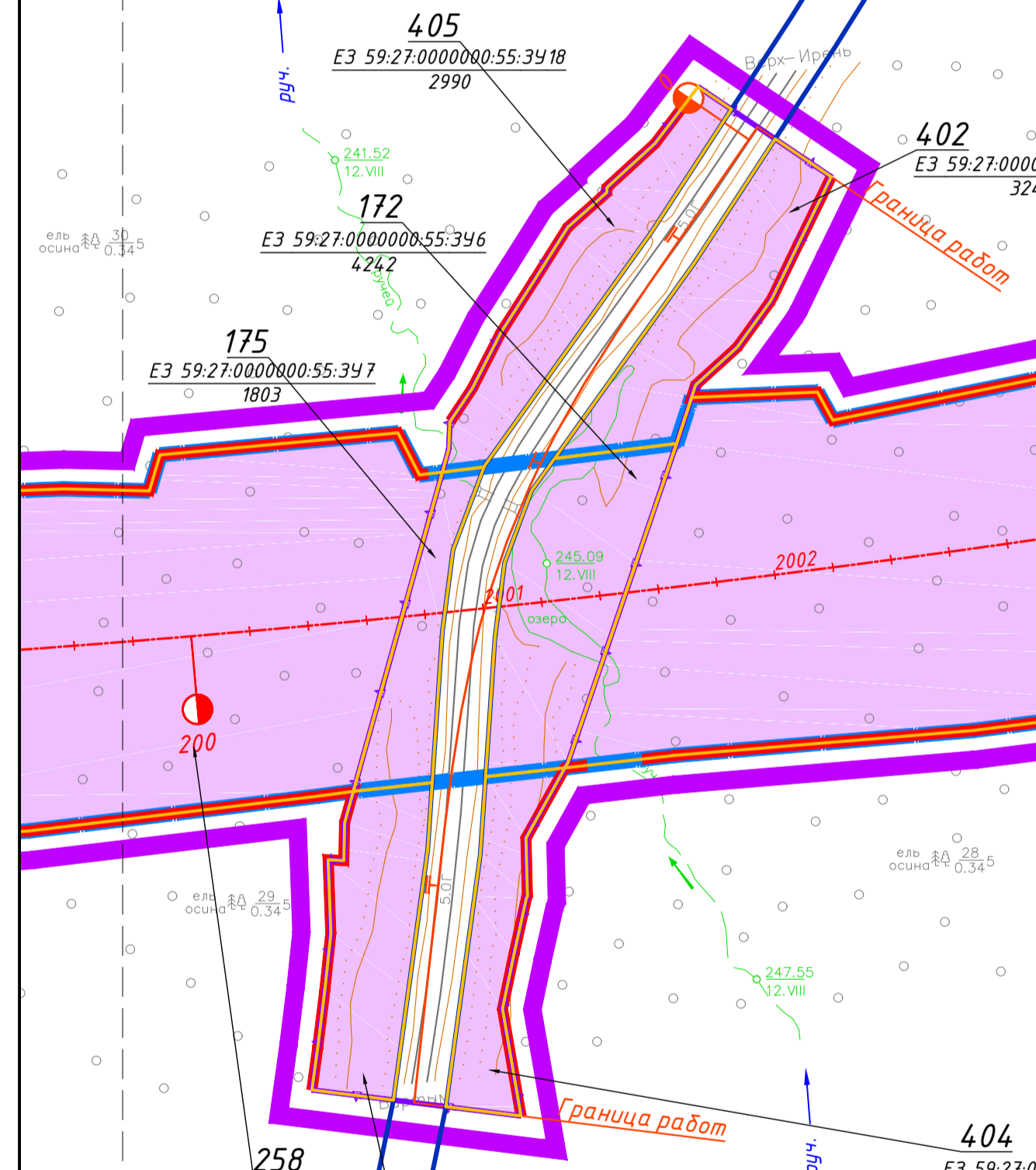


59:27:1401001

ЕЗ 59:27:0000000:55:3412
564,260
305

Казань-Екатеринбург

Линия совмещения с листом 1.30



402
ЕЗ 59:27:0000000:55:3415
3246
Граница работ

404
ЕЗ 59:27:0000000:55:3417
2113

Октябрьский городской округ
Пермского края
59:27:104.2001

Железнодорожные пути главного хода
Горьковской железной дороги

Линия совмещения с листом 1.28

Изм. №	Лист	Дата



59:27:14:01001

Октябрьский городской округ
Пермского края
59:27:104:2001

Казань-Екатеринбург

ЕЗ 59:27:0000000:55:3412
564260
305

299
59:27:0000000:55:3423
196545

Линия совмещения с листом 1.31

Линия совмещения с листом 1.29

Схема расположения листов

Инв. № подл.
Подл. и дата
Взам. инв. №



Изм.	Кол. уч.	Лист	№ док	Подпись	Дата
------	----------	------	-------	---------	------

8841-21-2-ПМТ-ПМСР3.5.3

Лист
1.30

59:27:14.01001

59:27:10.42001

С



Октябрьский городской округ
Пермского края

Линия совмещения с листом 1.30

Линия совмещения с листом 1.32

ЕЗ 59:27:0000000:55:3412
564.260
305

Казань-Екатеринбург

ель 28
осина 0,345

203

ель 27
осина 0,345

ель 28
осина 0,345

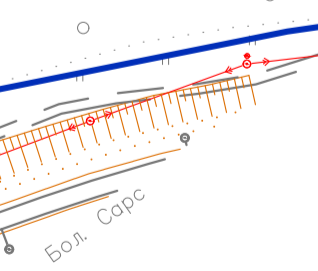


Схема расположения листов



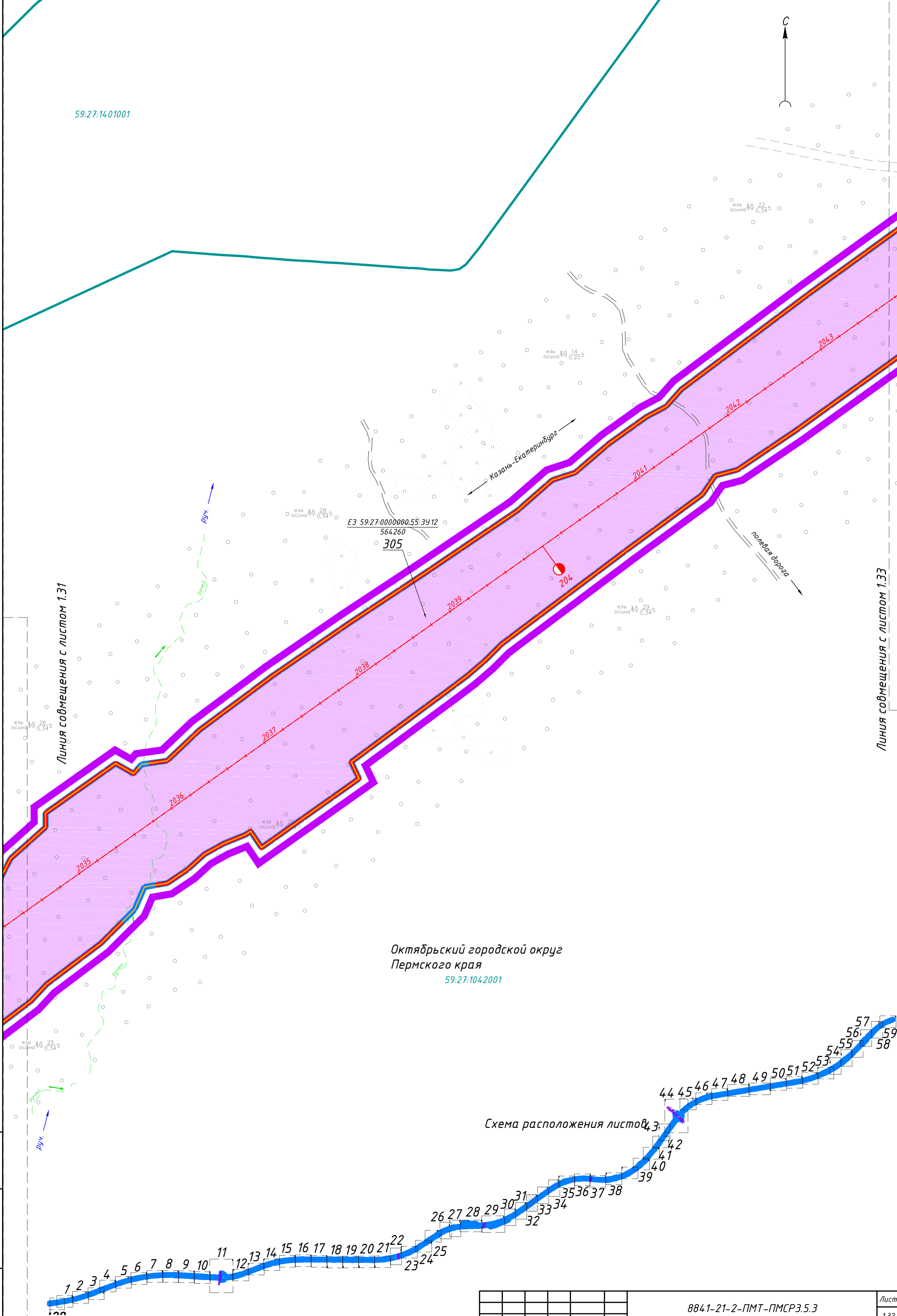
Изм. № подл. Подп. и дата. Взам. инв. №

Изм.	Кол. уч.	Лист	№ док	Подпись	Дата

8841-21-2-ПМТ-ПМСР3.5.3

Лист
1.31

59:27:1401001




Линия совмещения с листом 1.31

Линия совмещения с листом 1.33

Октябрьский городской округ
Пермского края
59:27:1042001

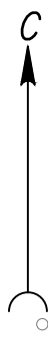
Схема расположения листов

Инв. № подл.
Подп. и дата
Взам. инв. №



Изм.	Кол. уч.	Лист	№ док	Подпись	Дата
------	----------	------	-------	---------	------

8841-21-2-ПМТ-ПМСР3.5.3



Октябрьский городской округ
Пермского края

59:27:104:2001

Казань-Екатеринбург

ЕЗ 59:27:0000000:55:39:12
564260
305

205

Линия совмещения с листом 1.34

Линия совмещения с листом 1.32

Схема расположения листов

Инв. № подл.
Подп. и дата
Взам. инв. №



Изм.	Кол. уч.	Лист	№ док	Подпись	Дата
------	----------	------	-------	---------	------

8841-21-2-ПМТ-ПМСР3.5.3

Лист
1.33



Октябрьский городской округ
Пермского края
59:27:104:2001

Линия совмещения с листом 1.35

306
59:27:0000000:178:3424
628

314
59:27:0000000:347
60783

308
59:27:0000000:178:3426
2385

76
ЕЗ 59:27:0000000:55:3421
ЕЗ 59:27:0000000:55/чзп1
78

ЕЗ 59:27:0000000:55:3412
564260
305

74
59:27:14:01001:3411
78

полевая дорога

Казань-Екатеринбург

ВЛ 3пр 110кВ "ЧАД Тява-Чернушка"
ВЛ 3пр 110кВ ПР Романовка-Щ Озера Тява


ель 26
осина 0,34

ель 29
осина 0,34

ель 26
осина 0,34

Линия совмещения с листом 1.33

Схема расположения листов



Инв. № подл.	Подл. и дата	Взам. инв. №

Изм.	Кол. уч.	Лист	№ док	Подпись	Дата

8841-21-2-ПМТ-ПМСР3.5.3

Лист
1.34



Октябрьский городской округ
Пермского края
59:27:14.01001

59:27:14.21001

Казань-Екатеринбург

93
59:27:14.21001:1375:391
75804

59:27:21.21001
312
59:27:14.21001:393
3581

306
59:27:00.000000:178:3924
628

313
59:27:00.000000:178:3930
8364

424
59:27:00.000000:3912
3747

314
59:27:00.000000:397
60783

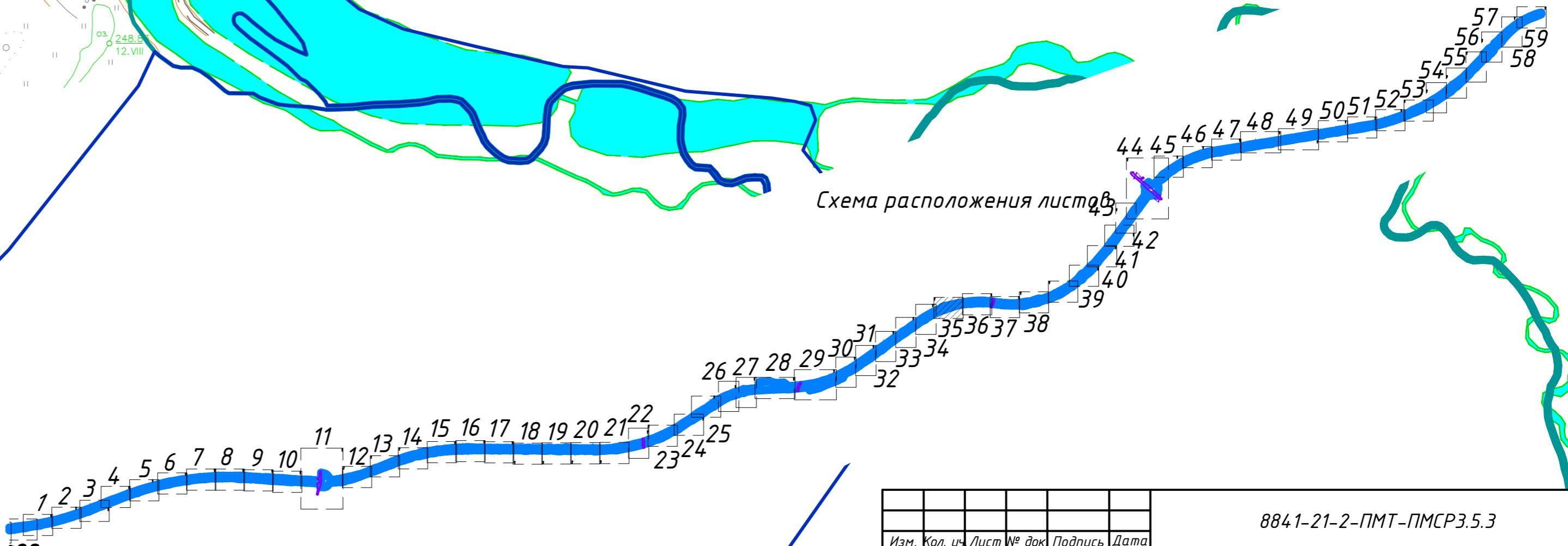
Линия совмещения с листом 1.34

Линия совмещения с листом 1.36

полевая дорога

полевая дорога

Схема расположения листов



Инв. № подл.
Подп. и дата
Взам. инв. №

Изм.	Кол. уч.	Лист № док	Подпись	Дата

8841-21-2-ПМТ-ПМСР3.5.3

Лист
1.35

Инв. № подл.	Подп. и дата	Взам. инв. №

Линия совмещения с листом 1.35

Октябрьский городской округ
Пермского края
59:27:14.21001

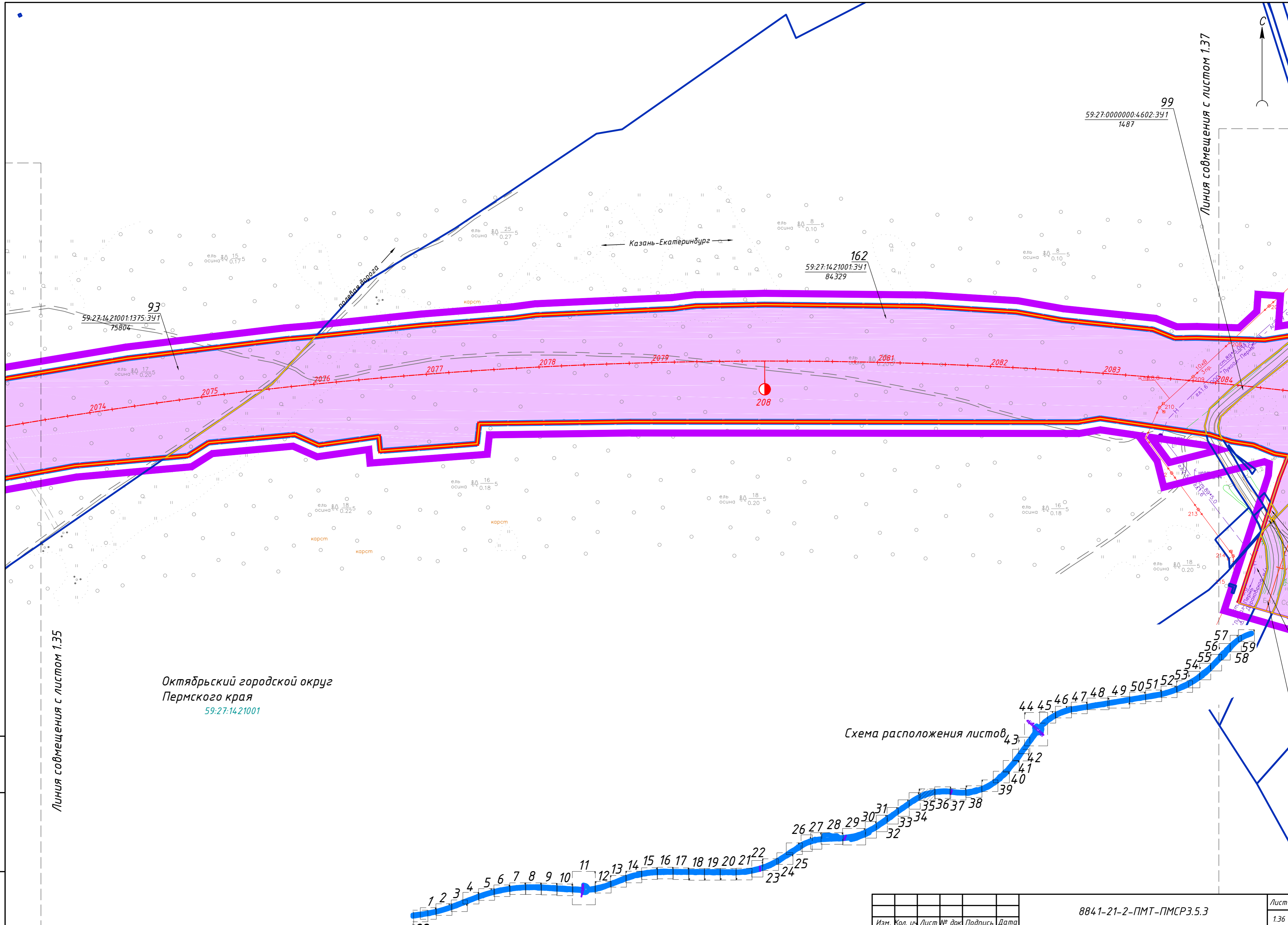
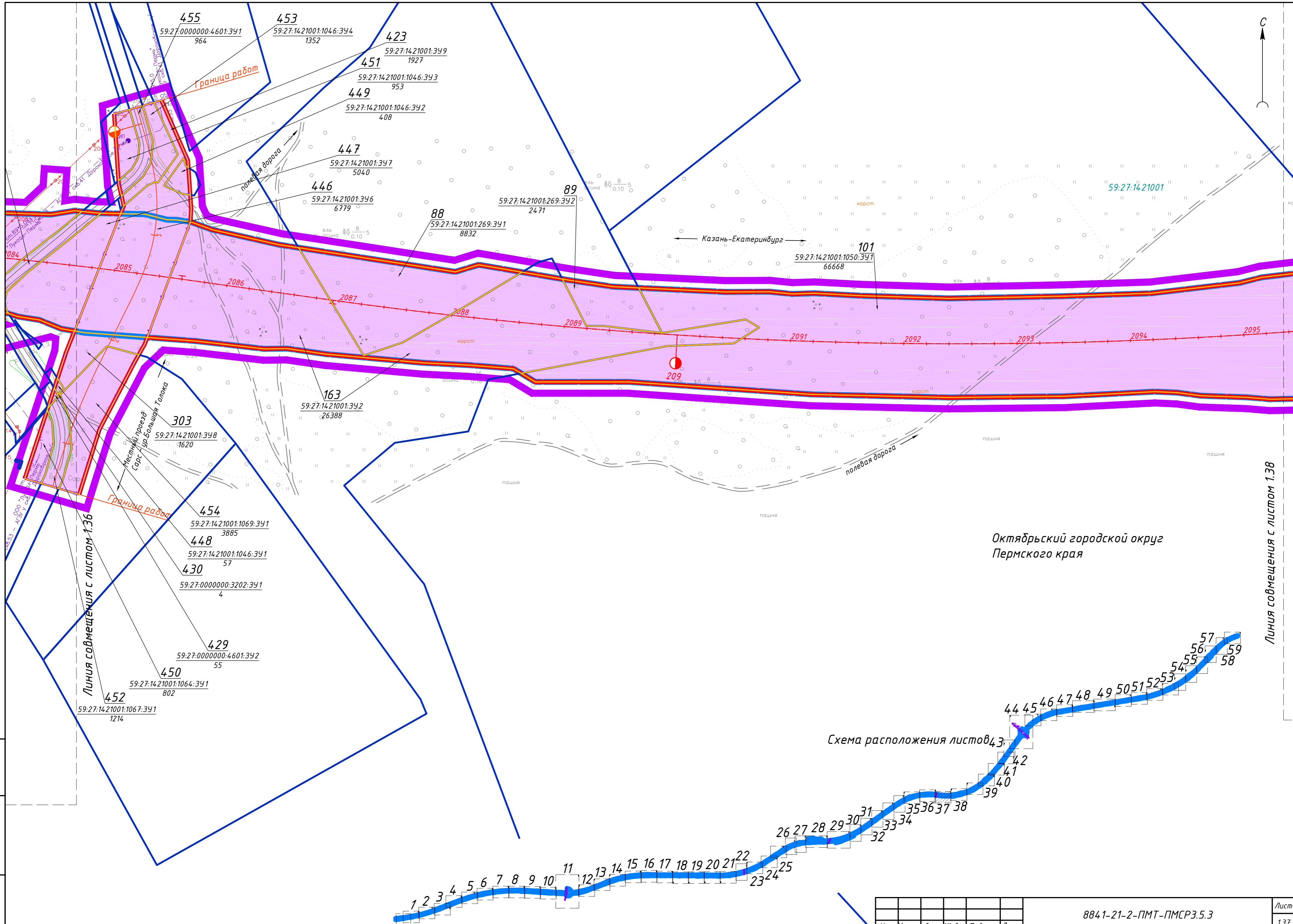


Схема расположения листов



Изм.	Кол. уч.	Лист № док	Подпись	Дата

8841-21-2-ПМТ-ПМСР3.5.3




Линия совмещения с листом 1.36

Линия совмещения с листом 1.38

Октябрьский городской округ
Пермского края

Схема расположения листов



Инв. № подл. Подп. и дата. Взам. инв. №

Изм.	Кол. уч.	Лист № док	Подпись	Дата

8841-21-2-ПМТ-ПМСР3.5.3

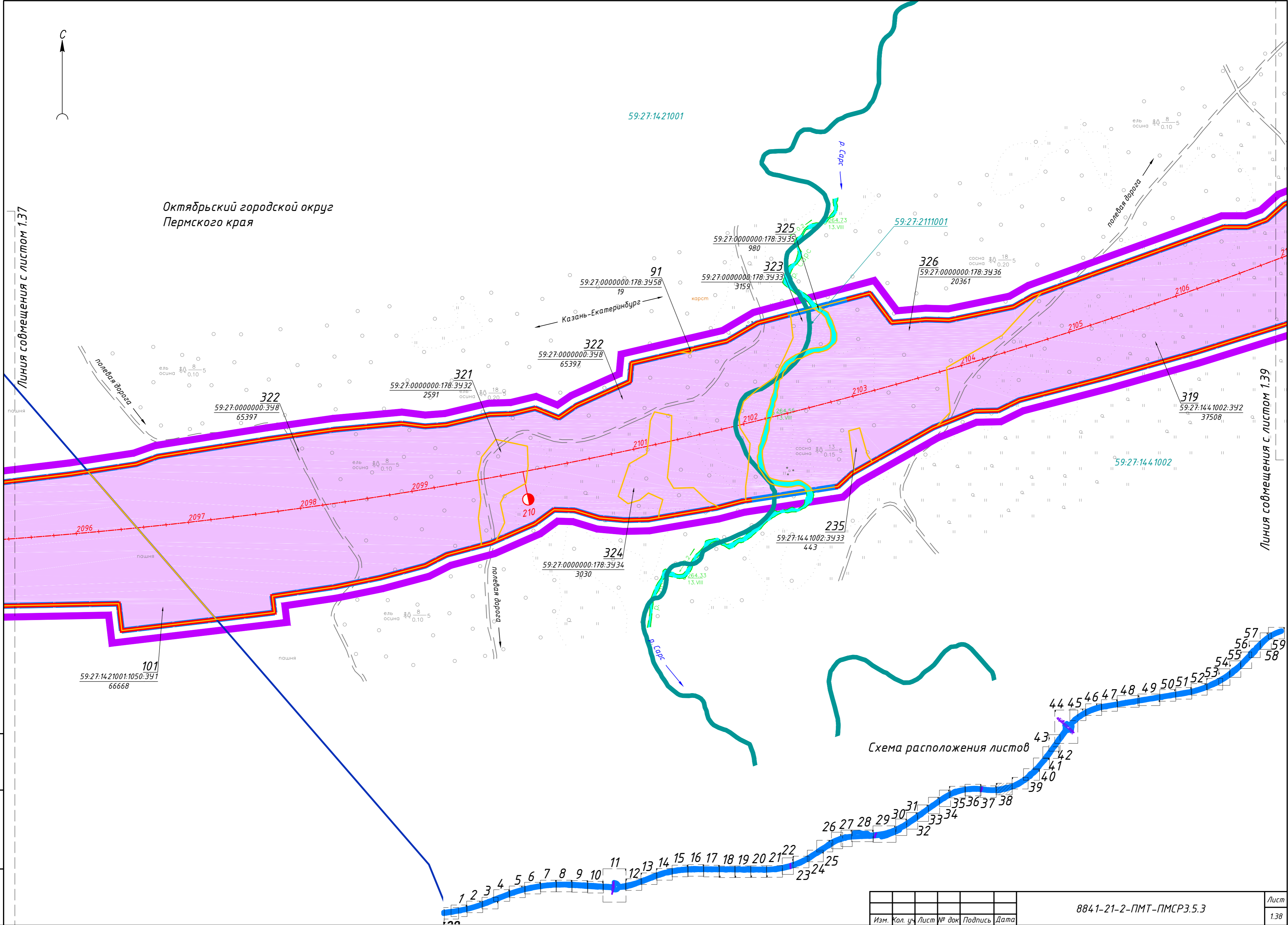
Лист 1.37



Октябрьский городской округ
Пермского края


Линия совмещения с листом 1.37

Линия совмещения с листом 1.39



Инв. № подл.	
Подп. и дата	
Взам. инв. №	

Схема расположения листов



Изм.	Кол. уч.	Лист № док	Подпись	Дата

8841-21-2-ПМТ-ПМСР3.5.3

59:27:14.21001

Октябрьский городской округ
Пермского края

Линия совмещения с листом 1.38

Казань-Екатеринбург

полевая дорога

полевая дорога

полевая дорога

Линия совмещения с листом 1.40

59:27:14.41002

Инв. № подл.

Подп. и дата

Взам. инв. №

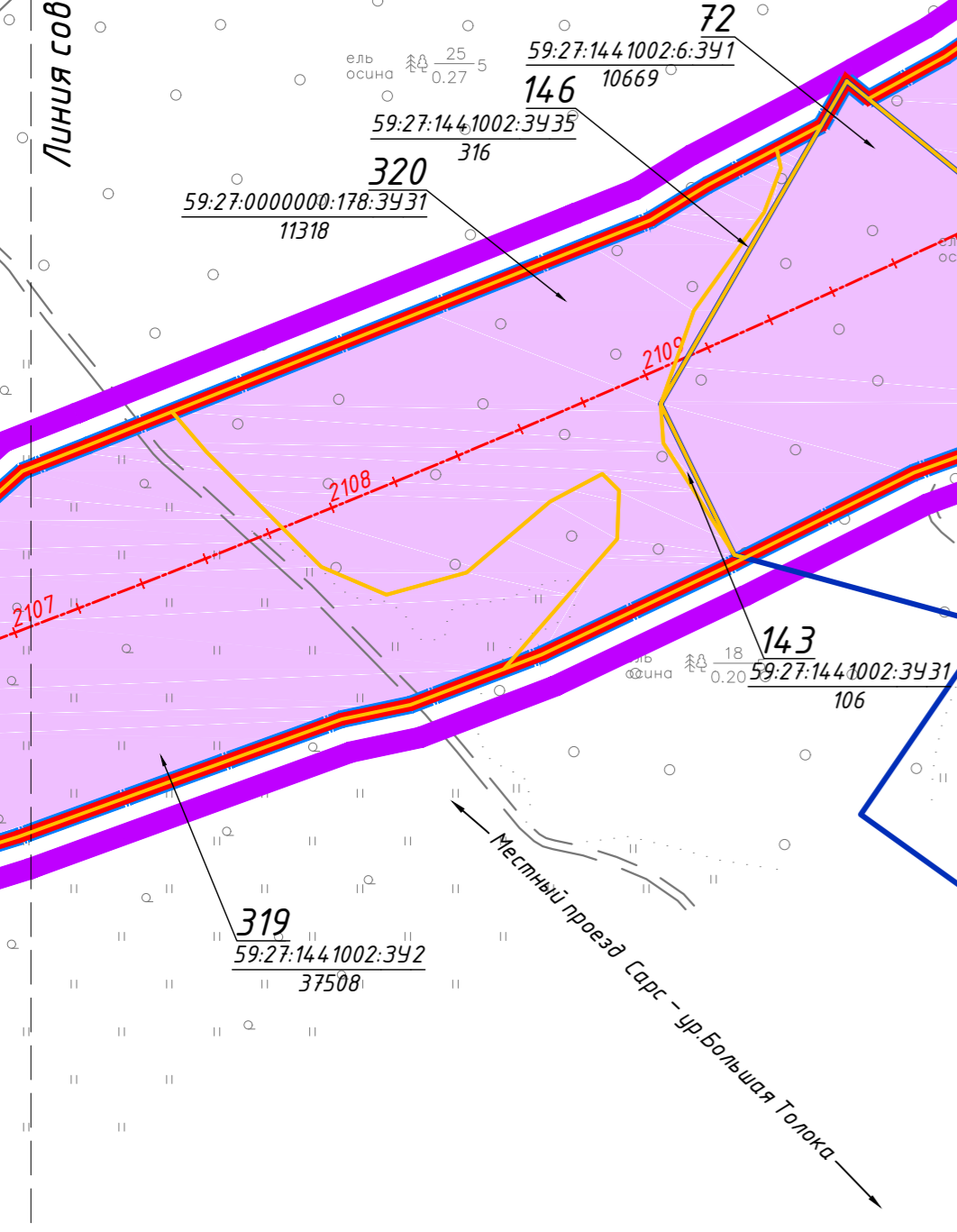



Схема расположения листов



Изм.	Кол. уч.	Лист № док.	Подпись	Дата

8841-21-2-ПМТ-ПМСР3.5.3

Лист
1.39

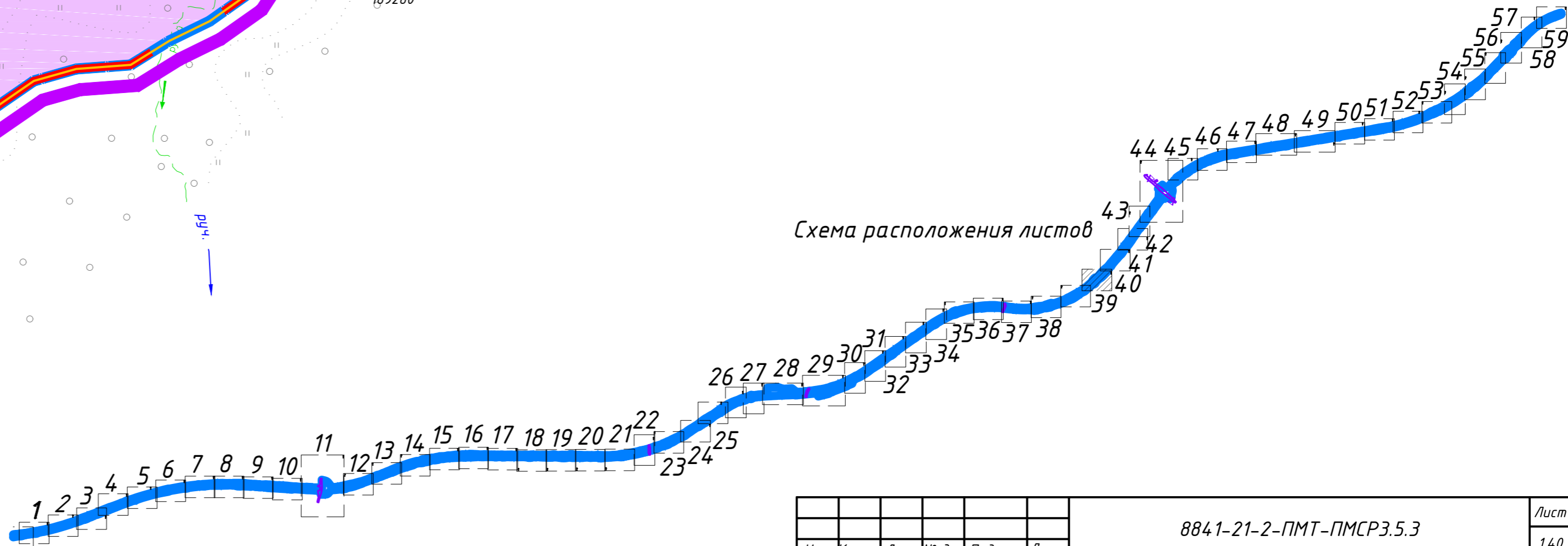
Октябрьский городской округ
Пермского края

Линия совмещения с листом 1.41



Линия совмещения с листом 1.39

Схема расположения листов

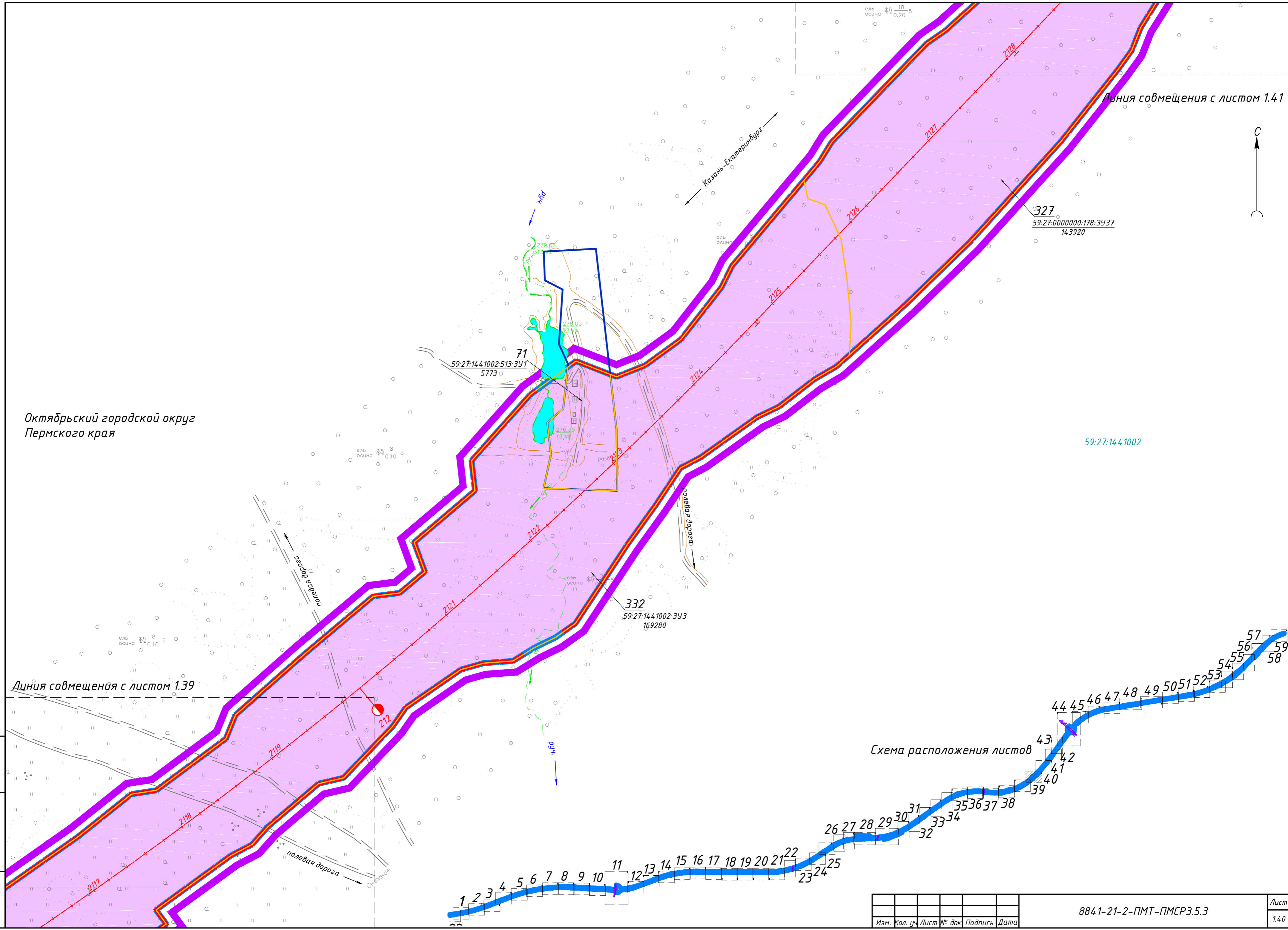


Инв. № подл.
Подл. и дата
Взам. инв. №

Изм.	Кол. уч.	Лист № док.	Подпись	Дата

8841-21-2-ПМТ-ПМСР3.5.3

Лист
1.40



Линия совмещения с листом 1.42



Октябрьский городской округ
Пермского края

Ивл. № подл.
Подл. и дата
Взам. ивл. №

Линия совмещения с листом 1.40

59:27:144.1002

Казань-Екатеринбург

327
59:27:0000000:178:3937
14.3920

Схема расположения листов



26 27 28 29 30 31 32 33 34 35 36 37 38

39 40 41 42 43 44 45 46 47 48 49 50 51 52 53 54 55 56 57 58 59

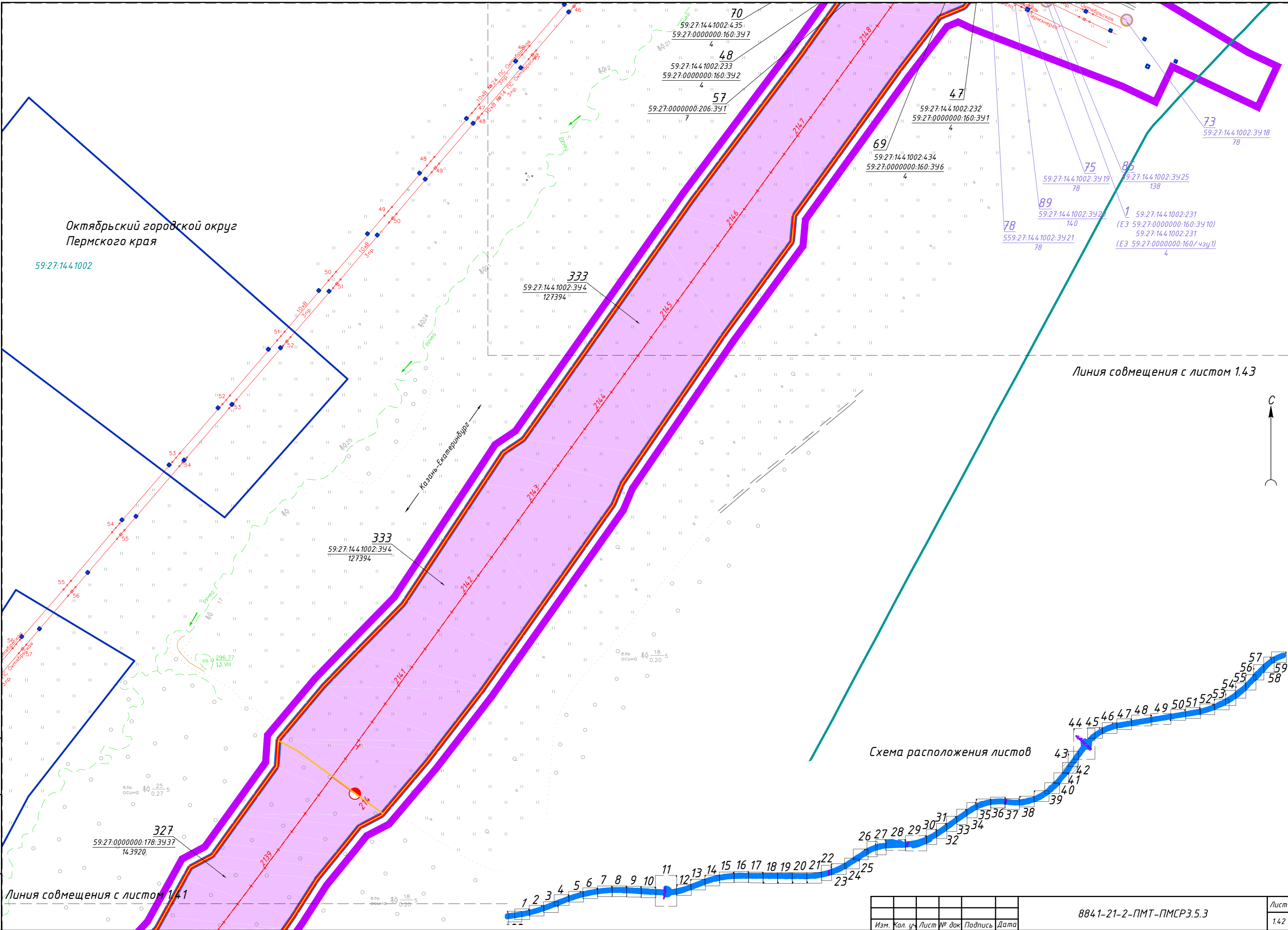
Изм.	Кол. уч.	Лист № док.	Подпись	Дата

8841-21-2-ПМТ-ПМСР3.5.3

Лист
1.41

Октябрьский городской округ
Пермского края

59:27:14.4.1002



Линия совмещения с листом 1.43

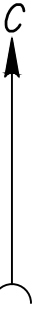


Схема расположения листов



Инв. № подл. Подл. и дата. Взам. инв. №

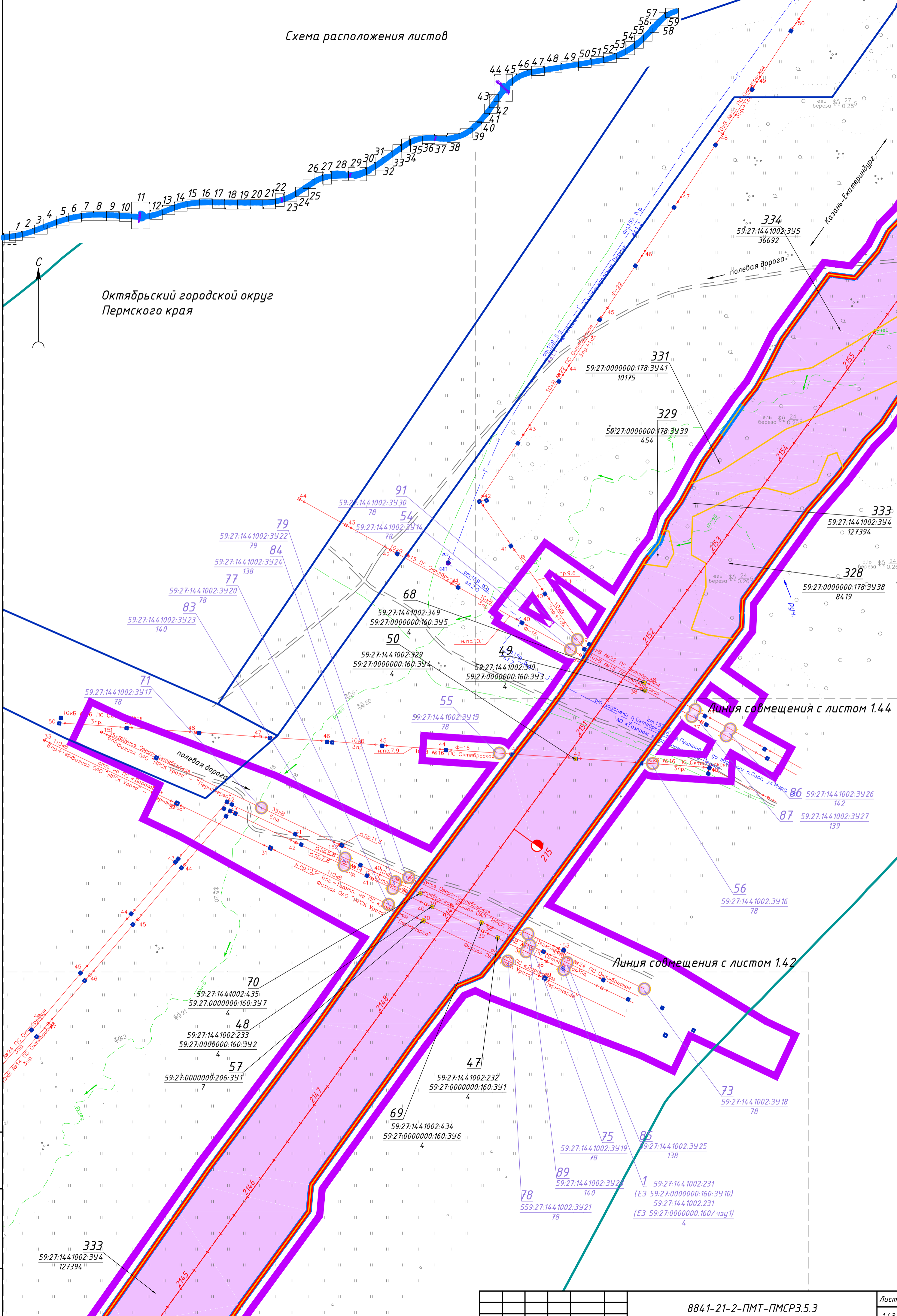
Изм.	Кол. уч.	Лист № док	Подпись	Дата

8841-21-2-ПМТ-ПМСР3.5.3

Лист
1.42

Схема расположения листов

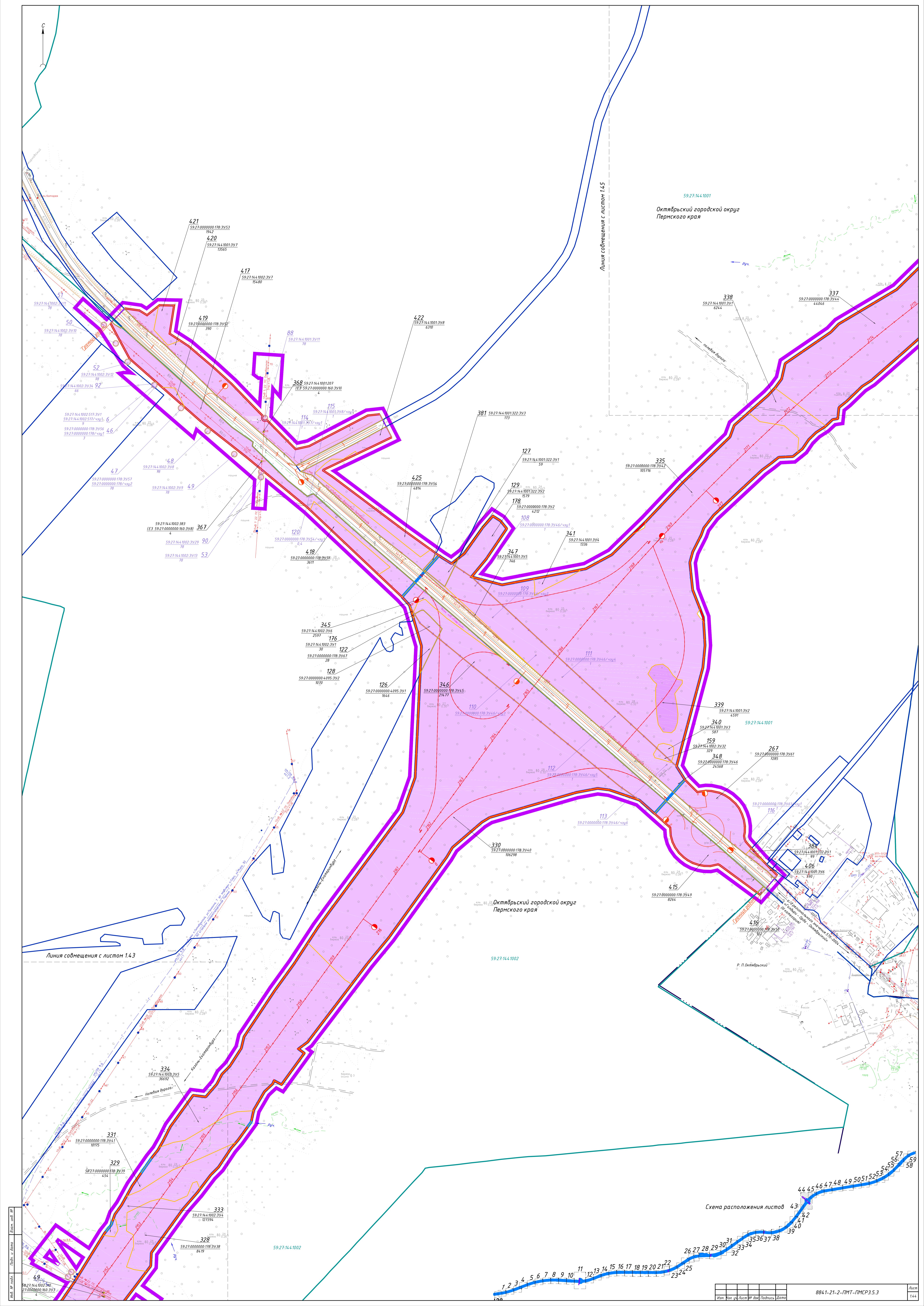
Октябрьский городской округ
Пермского края



Инв. № подл.	Подл. и дата	Взам. инв. №

Изм.	Кол. у.	Лист № док	Подпись	Дата

8841-21-2-ПМТ-ПМСР3.5.3



59:27:14.4:1001
 Октябрьский городской округ
 Пермского края

Октябрьский городской округ
 Пермского края

Схема расположения листов

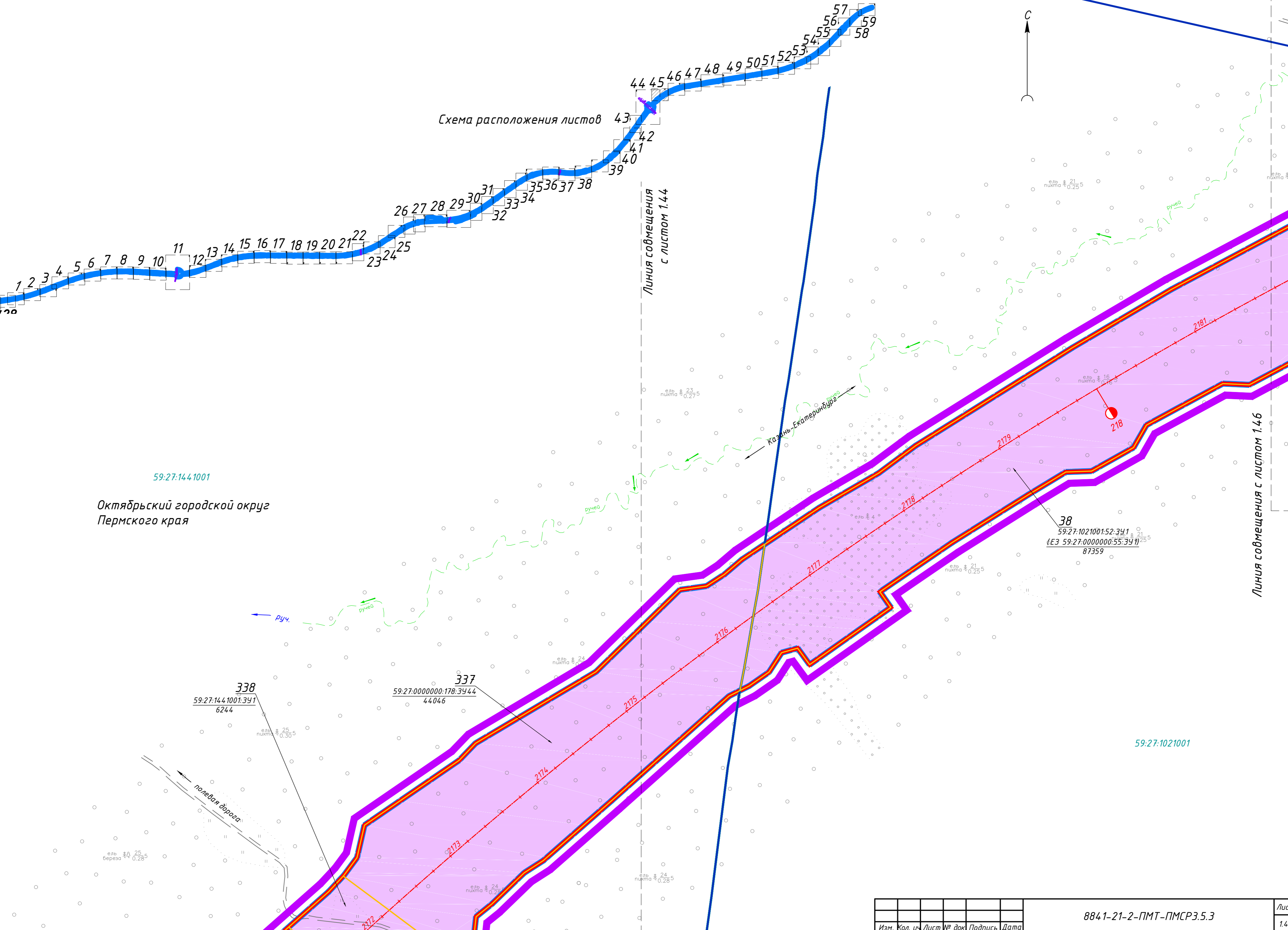


Схема расположения листов

Линия совмещения с листом 1.44

Линия совмещения с листом 1.46

59:27:144:1001
Октябрьский городской округ
Пермского края

Инв. № подл.	Подп. и дата	Взам. инв. №

338
59:27:144:1001:391
6244

337
59:27:0000000:178:3944
44046

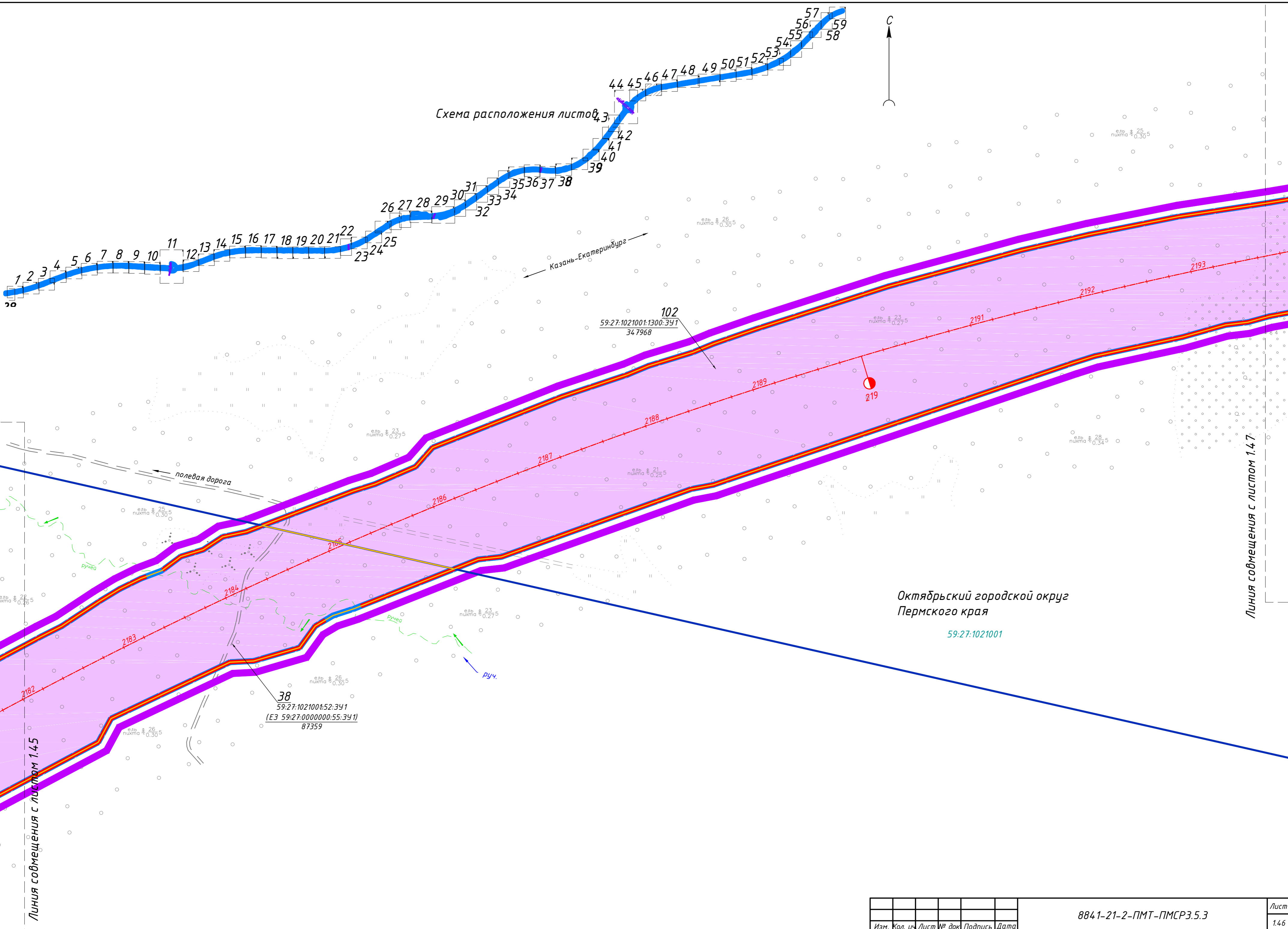
38
59:27:1021001:52:391
(E3 59:27:0000000:55:391)
87359

59:27:1021001

Изм.	Кол. уч.	Лист № док.	Подпись	Дата

8841-21-2-ПМТ-ПМСР3.5.3

Лист
1.45



Инв. № подл.	Подп. и дата	Взам. инв. №
--------------	--------------	--------------

Линия совмещения с листом 1.45

Линия совмещения с листом 1.47

38
59:27:1021001:52:341
(ЕЗ 59:27:0000000:55:341)
87359

102
59:27:1021001:1300:341
347968

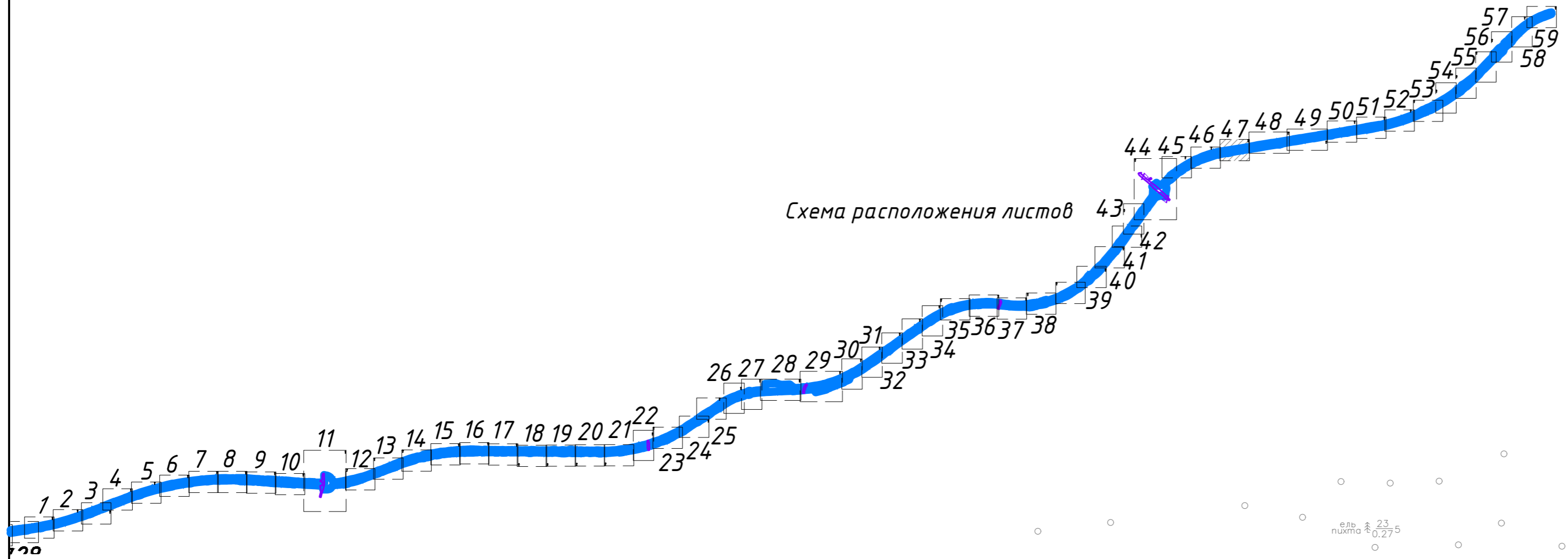
Изм.	Кол. уч.	Лист № док	Подпись	Дата
------	----------	------------	---------	------

8841-21-2-ПМТ-ПМСР3.5.3

Лист
1.46



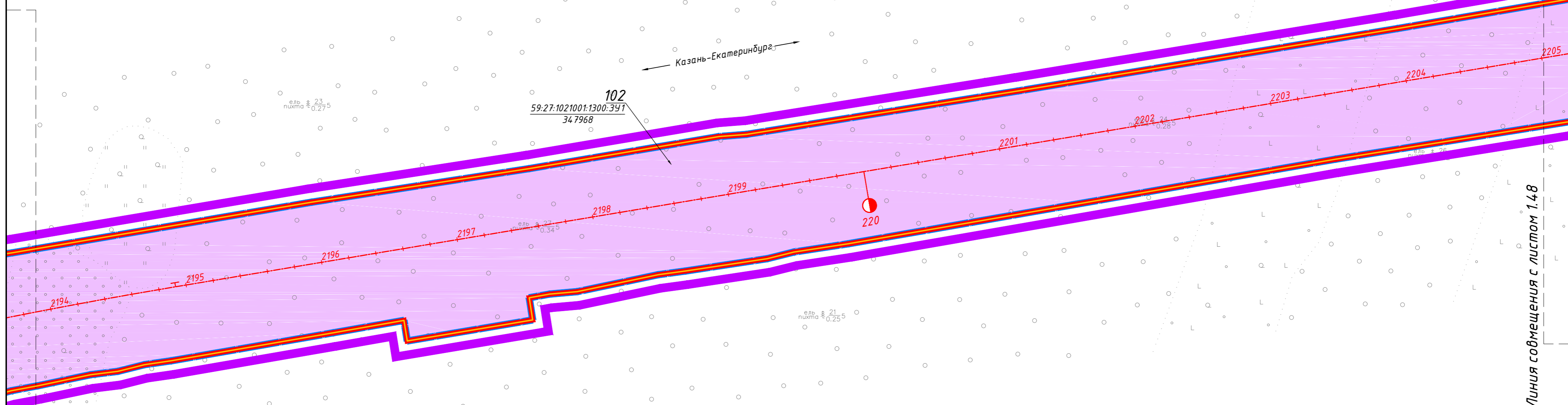
Схема расположения листов



Казань-Екатеринбург

102
59:27:1021001:1300:3471
34.7968

220



Линия совмещения с листом 1.48

Октябрьский городской округ
Пермского края

59:27:1021001

Инв. № подл.
Подп. и дата
Взам. инв. №

Линия совмещения с листом 1.46

Изм.	Кол. уч.	Лист № док	Подпись	Дата

8841-21-2-ПМТ-ПМСР3.5.3

Лист
1.47

Схема расположения листов

Октябрьский городской округ
Пермского края

Линия совмещения с листом 1.47

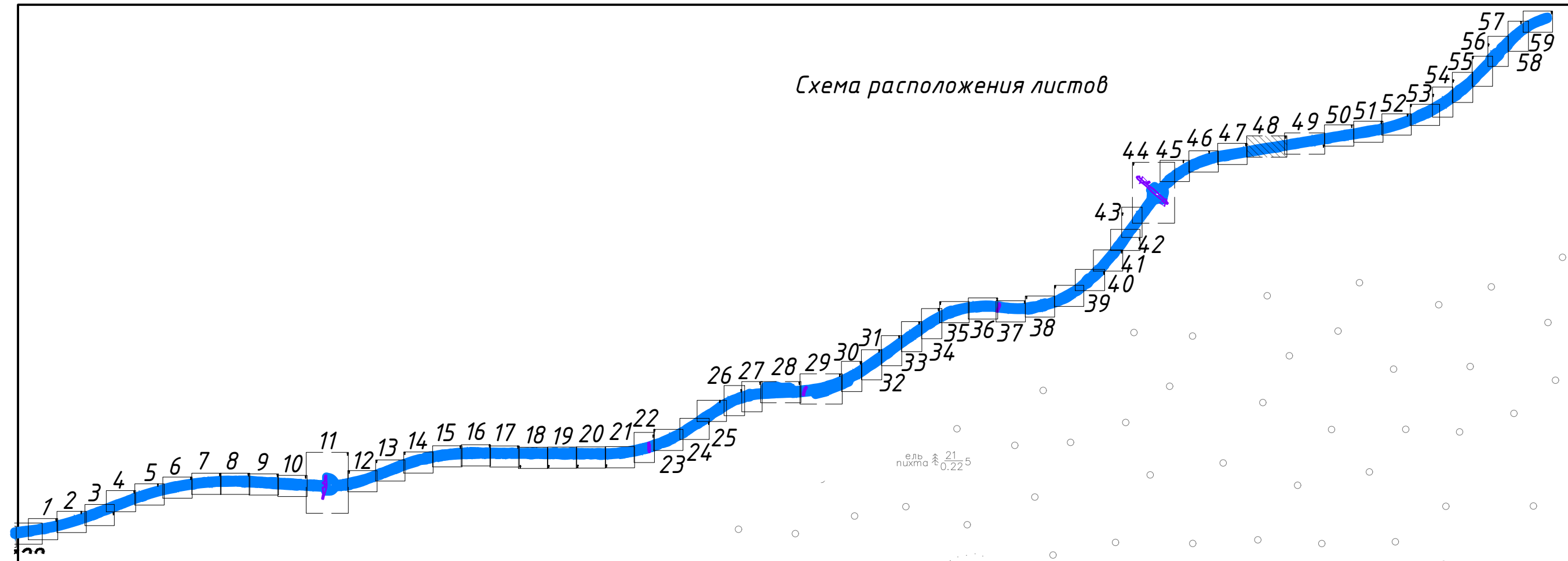
Линия совмещения с листом 1.49



118
59:27:1021001:52:394
(ЕЗ 59:27:0000000:55:395)
521

90
59:27:1021001:623:391
(ЕЗ 59:27:0000000:10:391)
521

117
59:27:1021001:52:392/43
(ЕЗ 59:27:0000000:55:393)
1

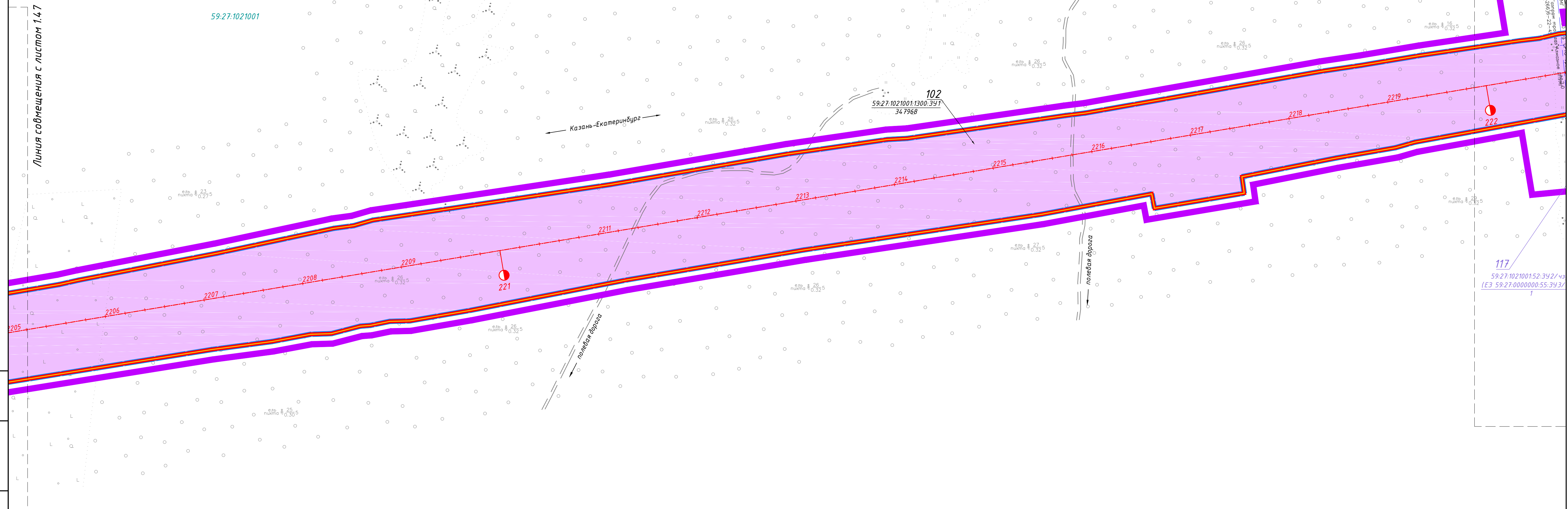


Линия совмещения с листом 1.47

59:27:1021001

← Казань-Екатеринбург →

102
59:27:1021001:1300:391
34.7968

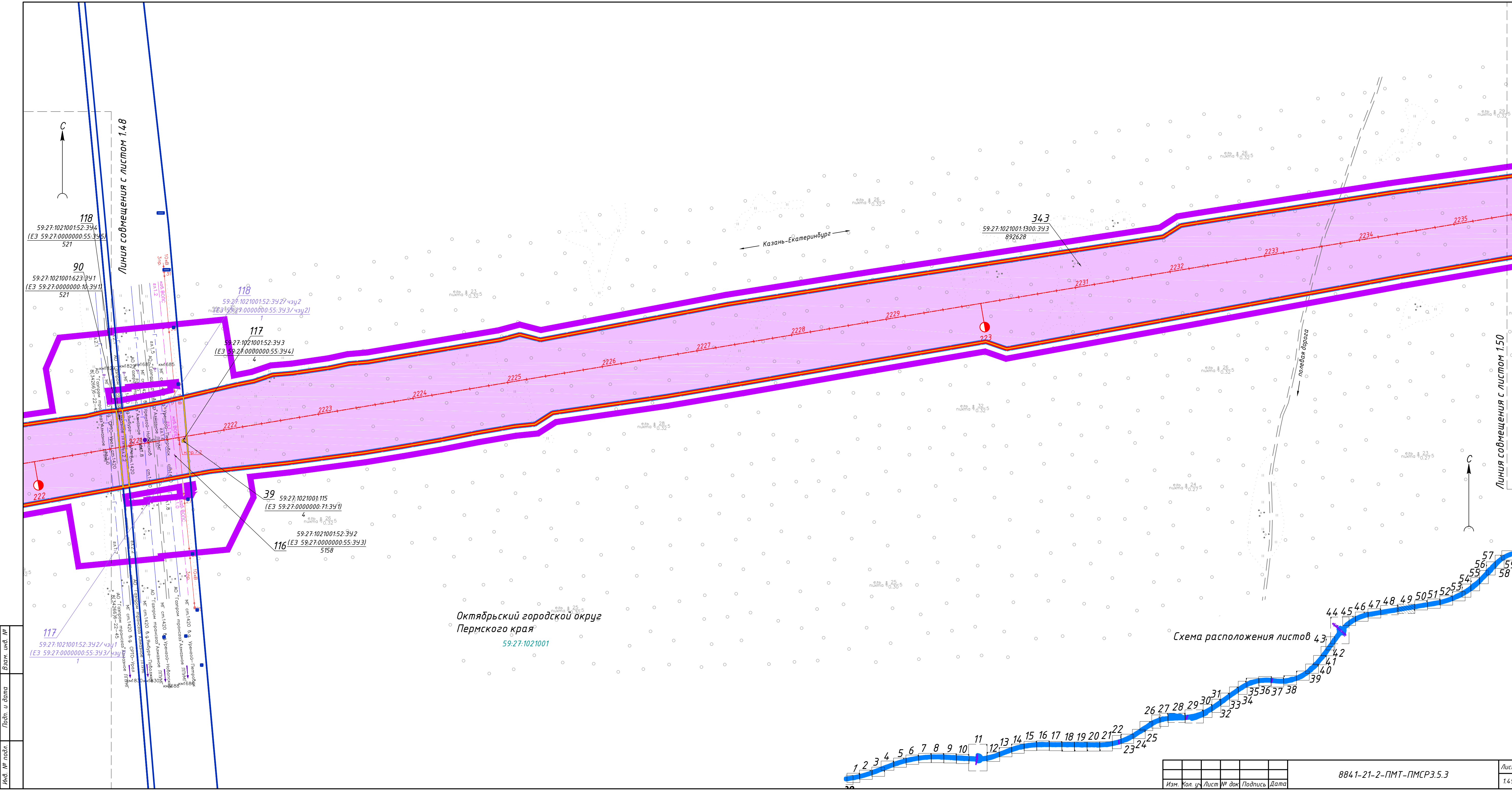


Изм. № подл. Подп. и дата. Взам. инв. №

Изм.	Кол. у.	Лист	№ док.	Подпись	Дата

8841-21-2-ПМТ-ПМСР3.5.3

Лист
1.48



Линия совмещения с листом 1.48

Линия совмещения с листом 1.50

Октябрьский городской округ
Пермского края
59:27:1021001

Схема расположения листов

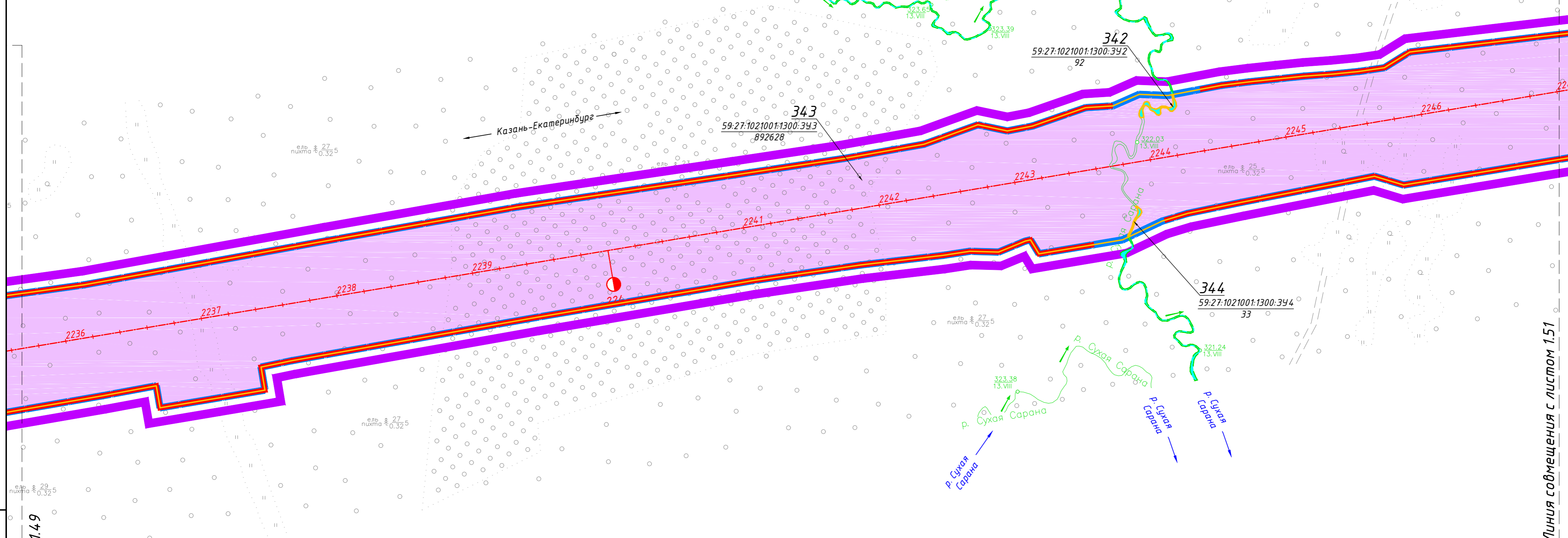
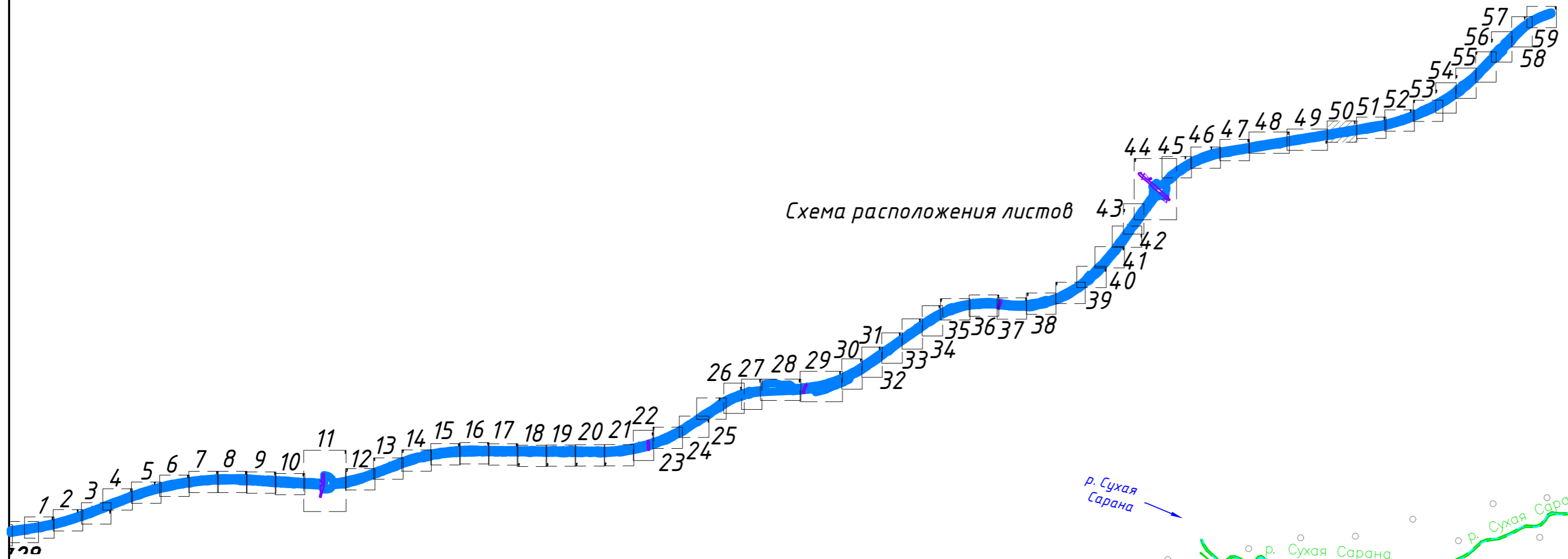
Ивл. № подл.	Подп. и дата	Взам. инв. №

Изм.	Кол. уч.	Лист	№ док.	Подпись	Дата

8841-21-2-ПМТ-ПМСР3.5.3



Схема расположения листов



Октябрьский городской округ
Пермского края
59:27:1021001

Инв. № подл. Подп. и дата. Взам. инв. №

Линия совмещения с листом 1.49

Линия совмещения с листом 1.51

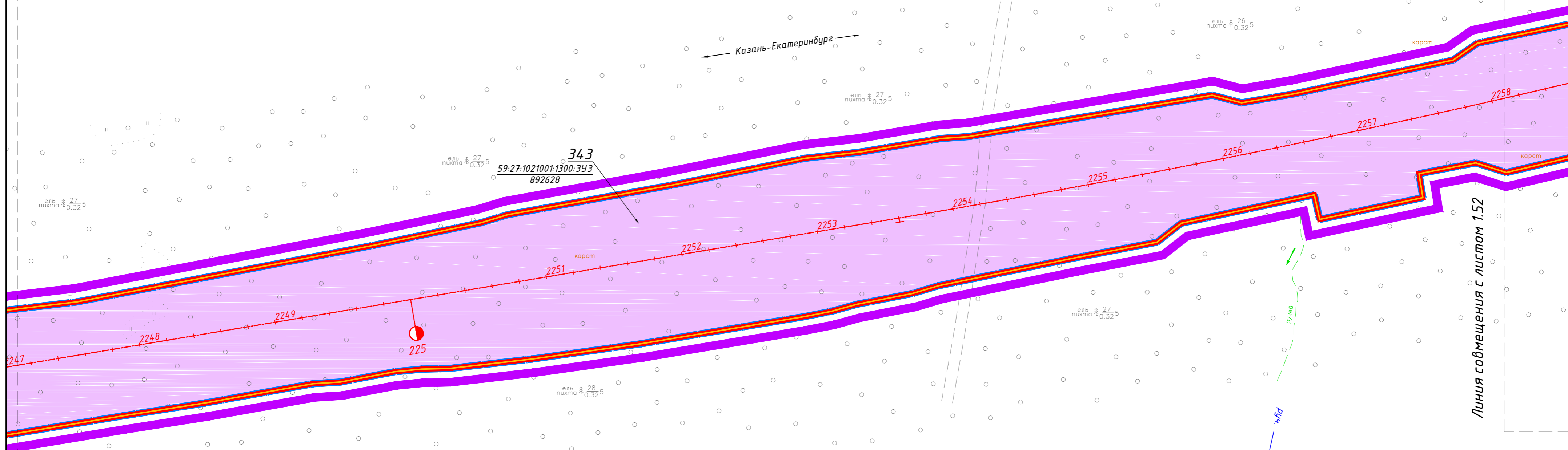
Изм.	Кол. уч.	Лист № док.	Подпись	Дата

8841-21-2-ПМТ-ПМСР3.5.3

Лист 1.50

Октябрьский городской округ
Пермского края
59:27:1021001


← Казань-Екатеринбург



Линия совмещения с листом 1.50

Линия совмещения с листом 1.52

Схема расположения листов



Инв. № подл.	Подп. и дата	Взам. инв. №

Изм.	Кол. уч.	Лист № док	Подпись	Дата	8841-21-2-ПМТ-ПМСР3.5.3	Лист 1.51

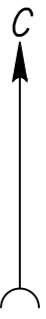


Схема расположения листов

43

42

41

40

26

27

28

29

30

31

32

33

34

11

12

13

14

15

16

17

18

19

20

21

22

23

24

25

1

2

3

4

5

6

7

8

9

10

11

12

13

14

15

16

17

18

19

20

21

22

23

24

25

26

27

28

29

30

31

32

33

34

35

36

37

38

39

40

41

42

43

44

45

46

47

48

49

50

51

52

53

54

55

56

57

58

59

← Казань-Екатеринбург

343
59:27:1021001.1300:343
892628

ель пихта 30
0,325

ель пихта 28
0,325

ель пихта 30
0,325

ель пихта 28
0,325

ель пихта 27
0,325

карст

226

2259

2261

2262

2263

2264

2265

2266

2267

2268

2269

карст

карст

карст

Линия совмещения с листом 1.53

Линия совмещения с листом 1.51

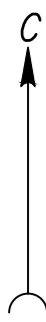
Октябрьский городской округ
Пермского края
59:27:1021001

Инв. № подл.
Подп. и дата
Взам. инв. №

Изм.	Кол. уч.	Лист № док.	Подпись	Дата

8841-21-2-ПМТ-ПМСР3.5.3

Лист
1.52



Октябрьский городской округ
Пермского края
59:27:1021001

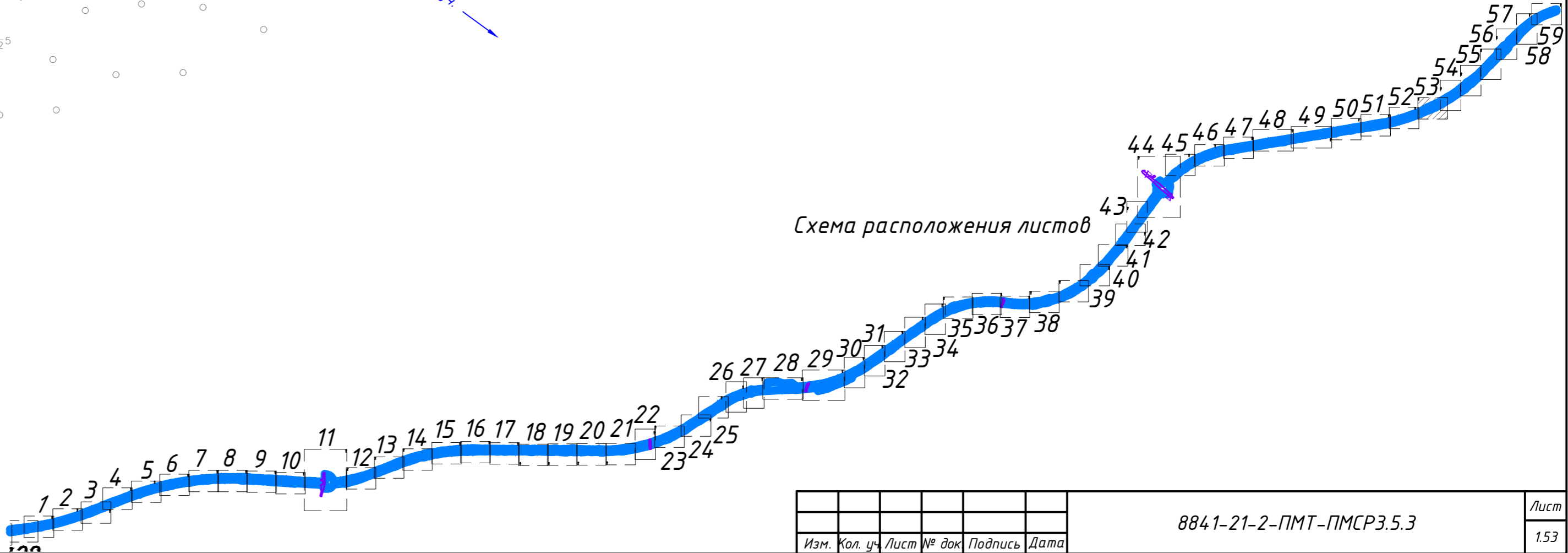
Казань-Екатеринбург

Линия совмещения с листом 1.52

Линия совмещения с листом 1.54

343
59:27:1021001:1300:343
892628

Схема расположения листов



Инв. № подл.	Подл. и дата	Взам. инв. №

Изм.	Кол. уч.	Лист № док	Подпись	Дата

8841-21-2-ПМТ-ПМСР3.5.3

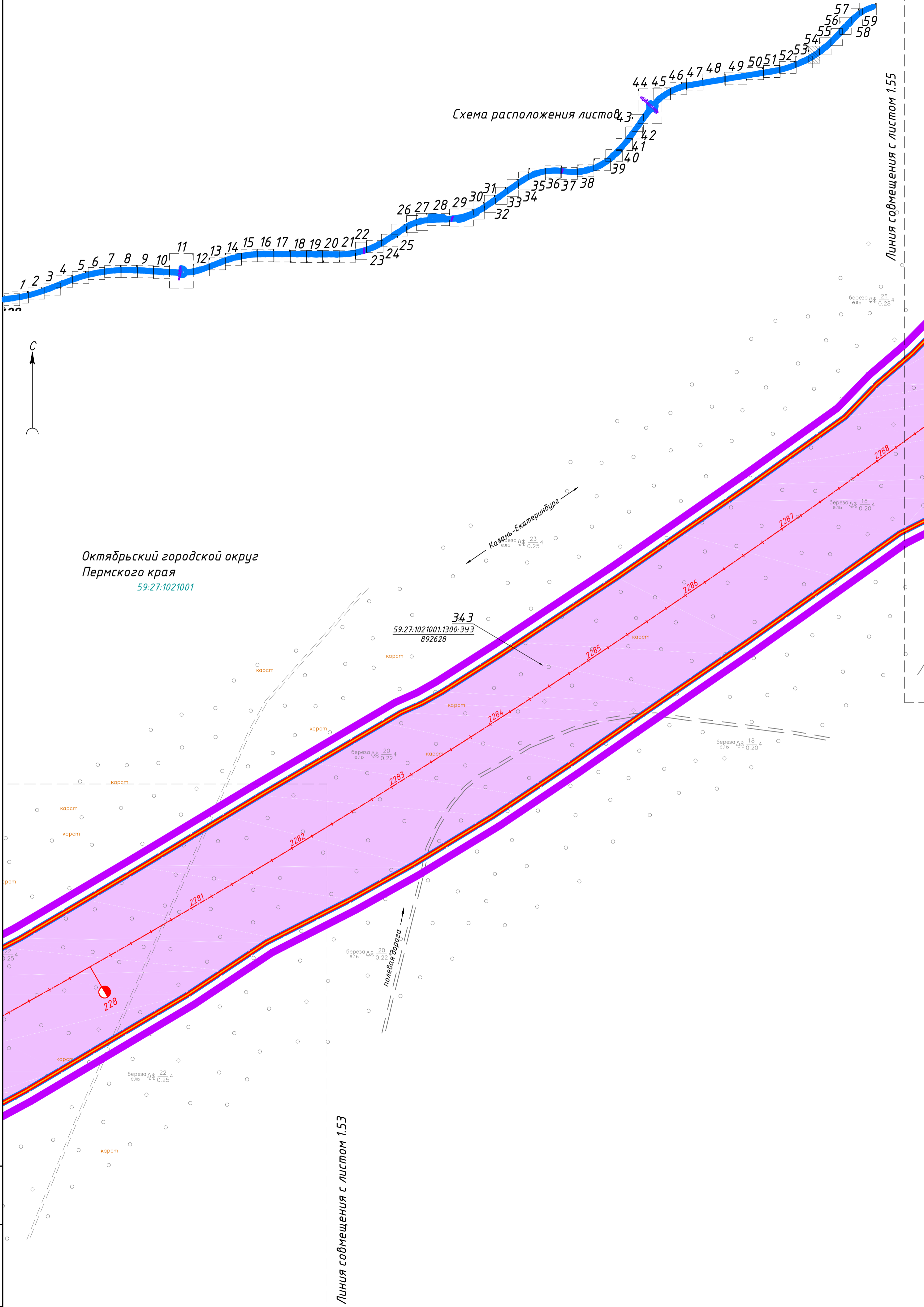


Схема расположения листов

Октябрьский городской округ
Пермского края
59:27:1021001

Казань-Екатеринбург

343
59:27:1021001:1300:343
892628

линейная дорожка

Линия совмещения с листом 1.53

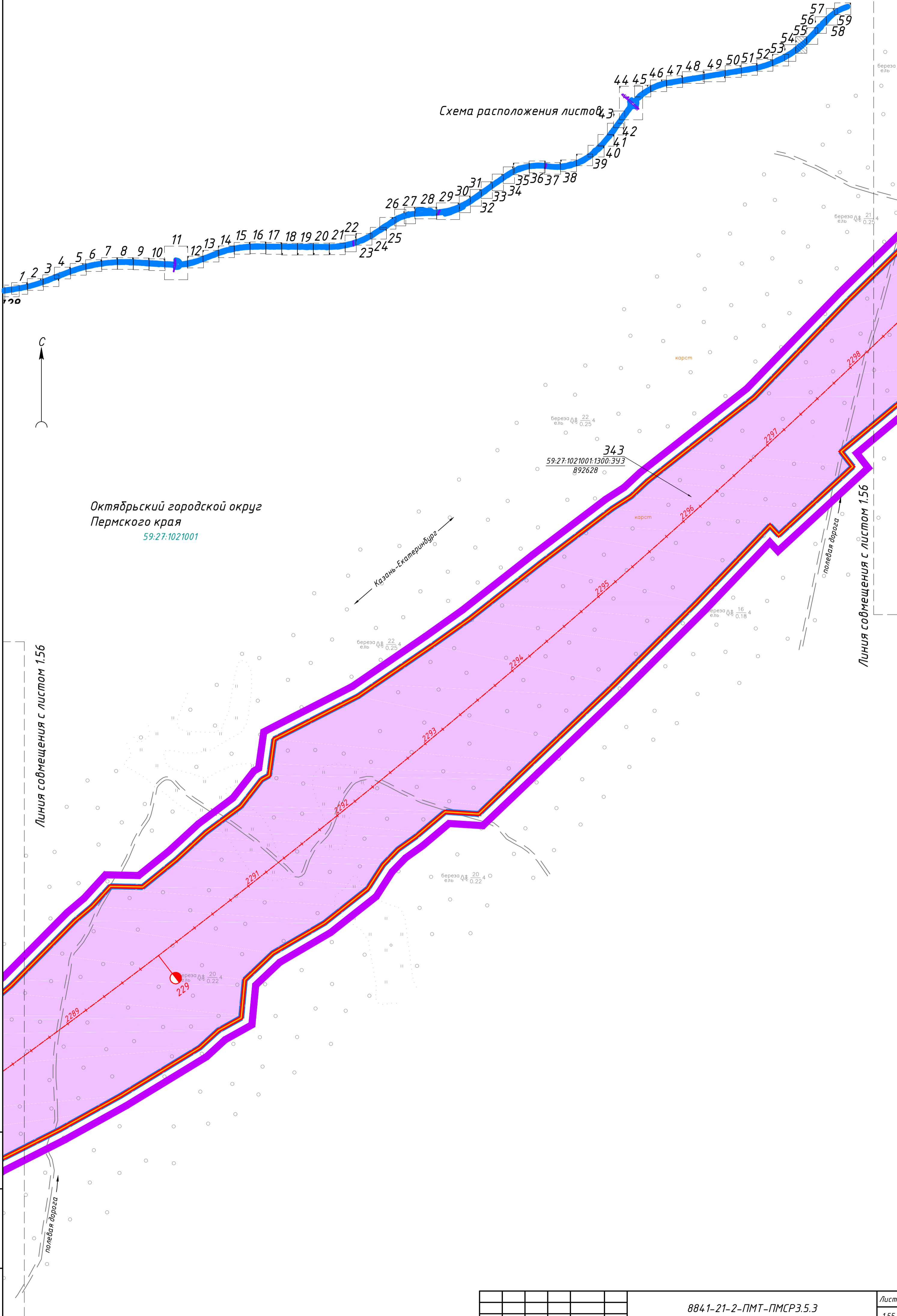
Линия совмещения с листом 1.55

Инв. № подл.	Подп. и дата	Взам. инв. №

Изм.	Кол. уч.	Лист	№ док	Подпись	Дата

8841-21-2-ПМТ-ПМСР3.5.3

Лист
1.54



Инв. № подл.	Подп. и дата	Взам. инв. №
--------------	--------------	--------------

Изм.	Кол. уч.	Лист	№ док.	Подпись	Дата
------	----------	------	--------	---------	------

8841-21-2-ПМТ-ПМСР3.5.3



Октябрьский городской округ
Пермского края
59:27:1021001

343
59:27:1021001:1300:343
892628

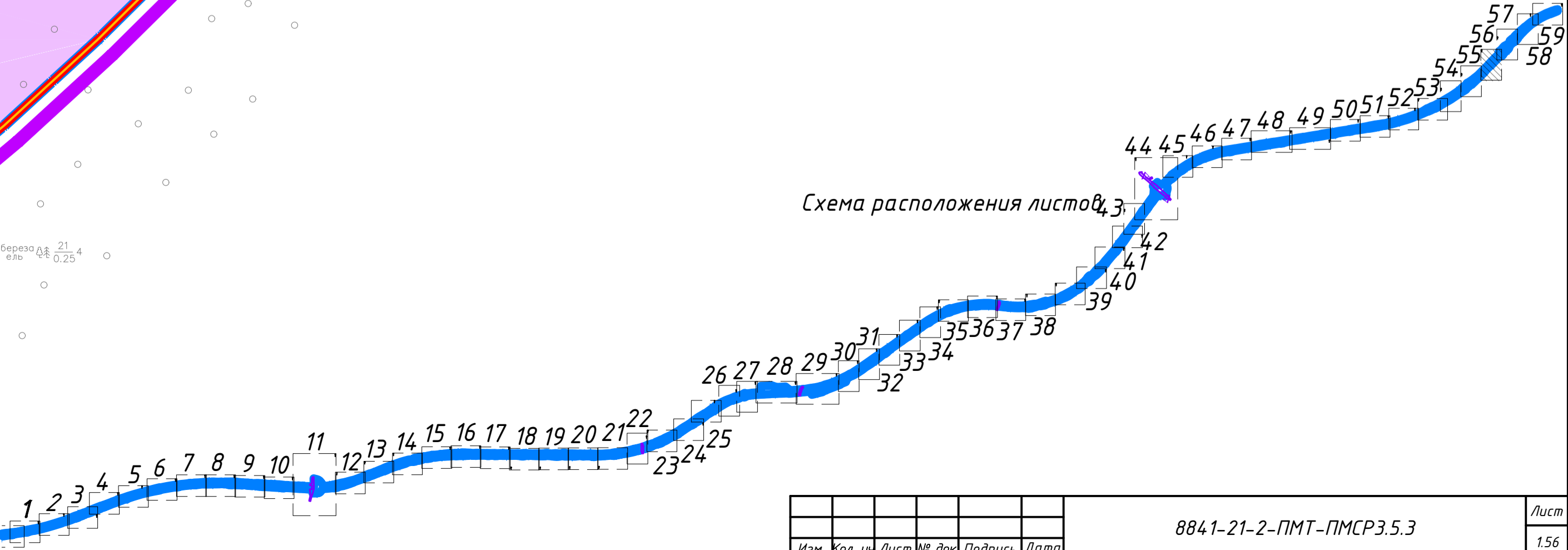
Казань-Екатеринбург

Линия совмещения с листом 1.57

Линия совмещения с листом 1.55

полевая дорога

Схема расположения листов



Инв. № подл.	Подл. и дата	Взам. инв. №

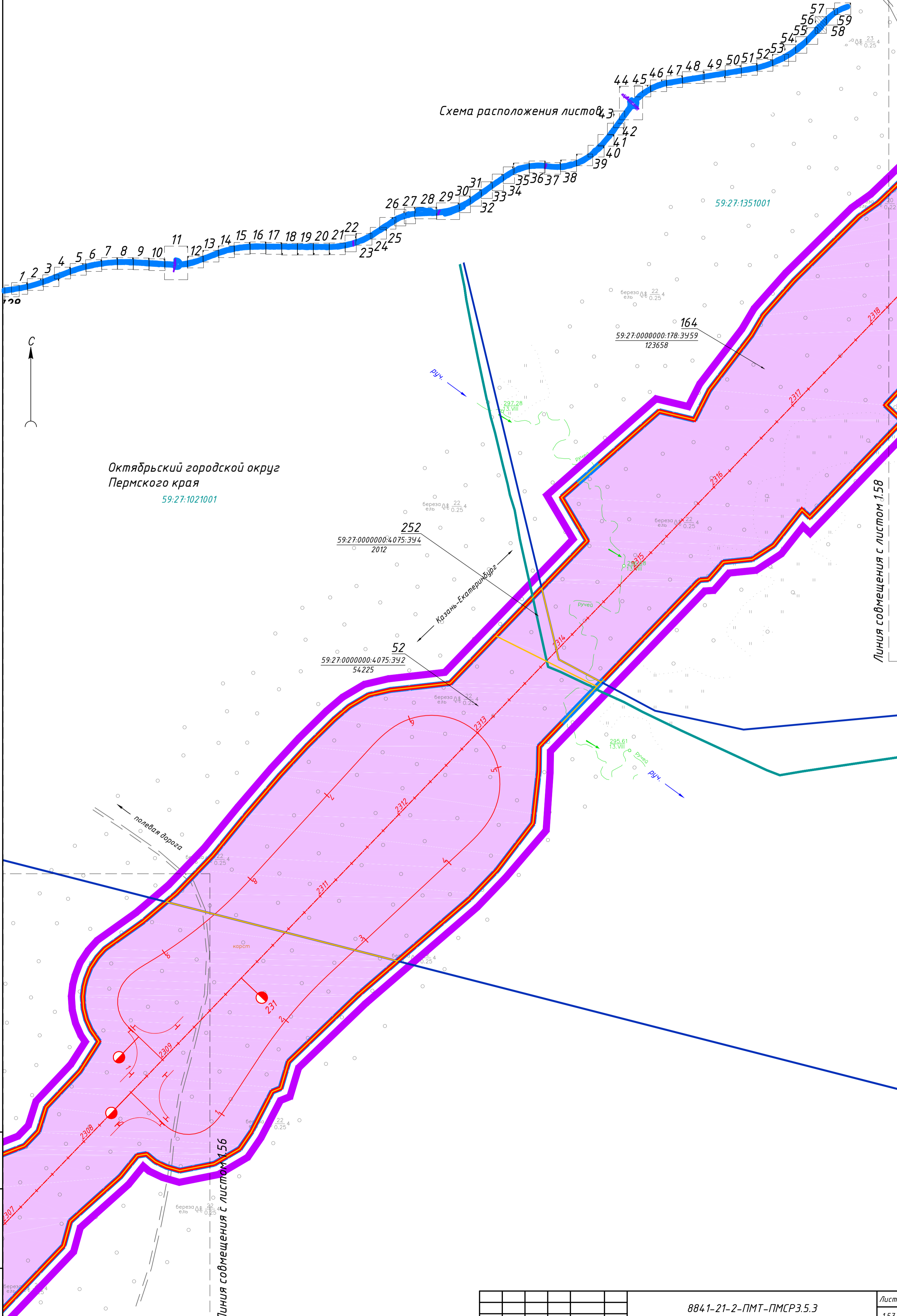
Изм.	Кол. уч.	Лист	№ док	Подпись	Дата

8841-21-2-ПМТ-ПМСР3.5.3

Лист

1.56

Схема расположения листов



Октябрьский городской округ
Пермского края
59:27:1021001

Казань-Екатеринбург

полевая дорога

Линия совмещения с листом 1.56

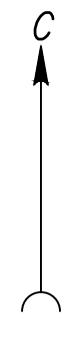
Линия совмещения с листом 1.58

Инв. № подл.	Подп. и дата	Взам. инв. №

Изм.	Кол. у.	Лист № док	Подпись	Дата

8841-21-2-ПМТ-ПМСР3.5.3

59:27:1351001
 Октябрьский городской округ
 Пермского края



Казань-Екатеринбург

Линия совмещения с листом 159

59:27:1021001

164
 59:27:0000000:178:3959
 123658


253
 59:27:0000000:4075:393
 2557

51
 59:27:0000000:4075:391
 97975

Линия совмещения с листом 157

Схема расположения листов

Инв. № подл. Подп. и дата. Взам. инв. №



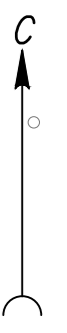
Изм.	Кол. уч.	Лист	№ док	Подпись	Дата

8841-21-2-ПМТ-ПМСР3.5.3

Лист
1.58

Октябрьский городской округ
Пермского края
59:27:1021001

Красноуфимский округ
Свердловской области

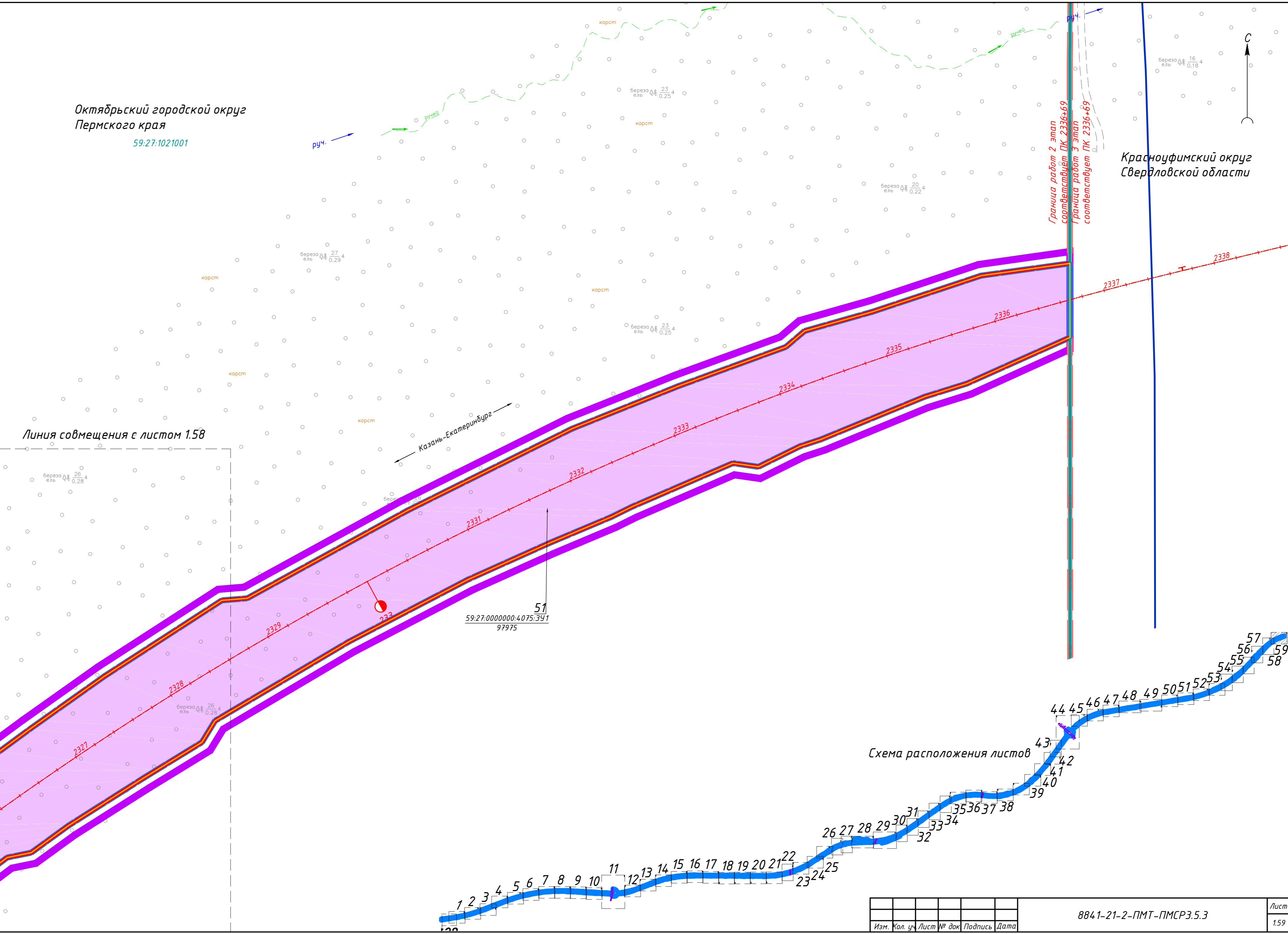


руч.

Казань-Екатеринбург

Линия совмещения с листом 1.58

Граница работ 2 этап
соответствует ПК 2336+69
Граница работ 3 этап
соответствует ПК 2336+69



Инв. № подл.
Подп. и дата
Взам. инв. №

Схема расположения листов

Изм.	Кол. уч.	Лист № док	Подпись	Дата

8841-21-2-ПМТ-ПМСР3.5.3

Лист
1.59