










Условные обозначения:

-  Границы территории, применительно к которой осуществляется подготовка проекта межевания
-  Границы субъектов Российской Федерации
-  Границы муниципальных районов
-  Границы поселений / городских округов
-  Границы населенных пунктов
-  Границы и номера кадастровых кварталов
-  Границы и кадастровые номера существующих земельных участков, учтенных в Едином государственном реестре недвижимости
-  Красные линии

Границы зон планируемого размещения линейных объектов:
 скоростной автомобильной дороги федерального значения «Скоростная автомобильная дорога Казань – Екатеринбург на участке Дюртюли – Ачит» (на период эксплуатации)

Границы зон планируемого размещения линейных объектов, подлежащих реконструкции в связи с изменением их местоположения:

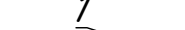
 автомобильных дорог

в т.ч. границы зон планируемого размещения объектов капитального строительства, проектируемых в составе инженерных сетей и сооружений, подлежащих реконструкции в связи с изменением их местоположения:

 наземных элементов инженерных сетей


Проектные предложения по межеванию территории:


В границах зон планируемого размещения автомобильных дорог (на период эксплуатации), в том числе подлежащих реконструкции в связи с изменением их местоположения:

 границы и условные номера образуемых и (или) изменяемых земельных участков
 52:42:0090004:3У1
 153

В границах зон планируемого размещения линейных объектов, подлежащих реконструкции в связи с изменением их местоположения:

Наземных элементов инженерных сетей:

 границы и условные номера образуемых и (или) изменяемых земельных участков*
 52:42:0000000:513:3У6
 53
 52:42:0000000:513/чзУ1

 Часть земельного участка, подлежащая резервированию

Примечания:

* В случае необходимости, в границах существующих земельных участков предусмотреть образование их частей под временное занятие (без резервирования)

Согласовано
Взам. инв. №
Подп. и дата
Инв. № подл.

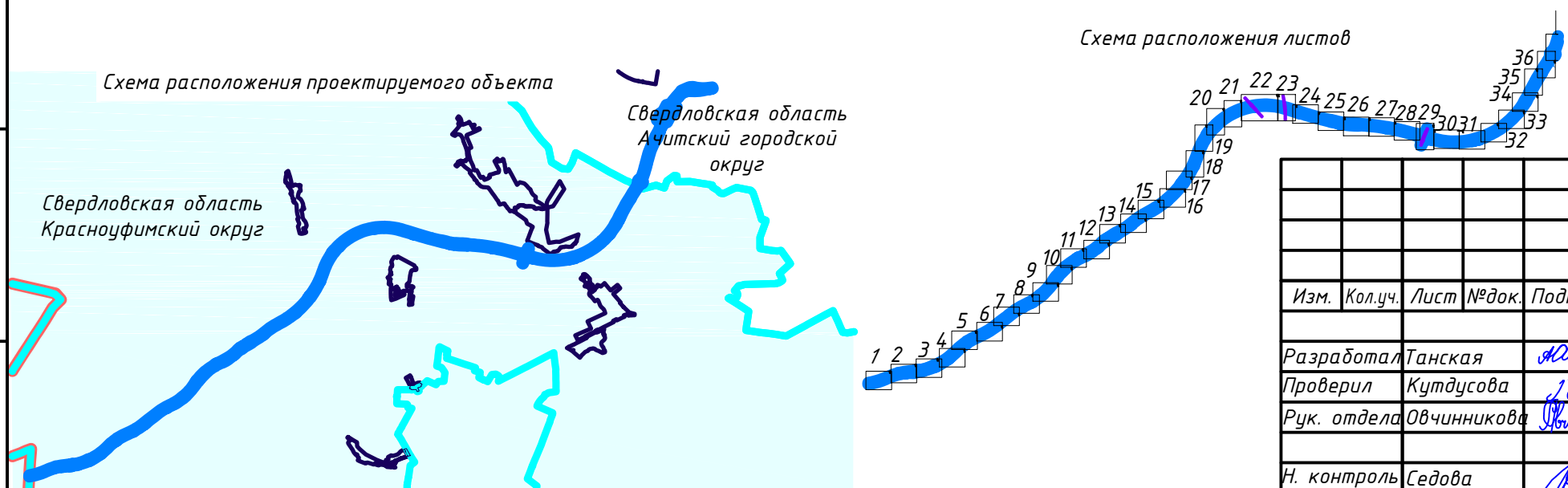


Схема расположения листов


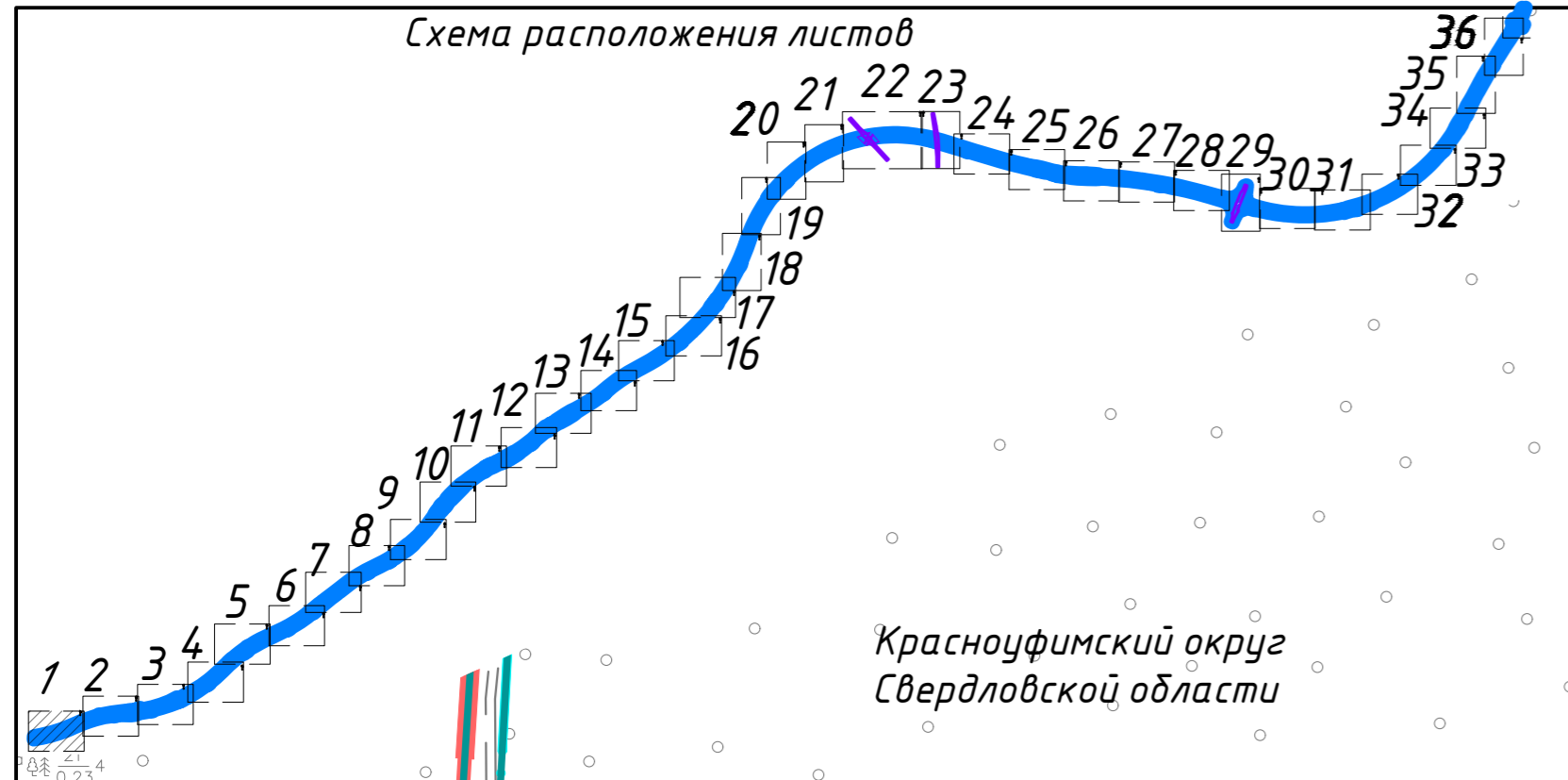
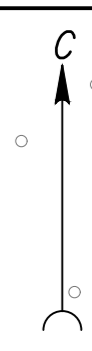
						8841-21-3-ПМТ-ПМСР 3.5.2			
						"Строительство скоростной автомобильной дороги Казань – Екатеринбург на участке Дюртюли – Ачит", этап 3 км 232 – км 275, Свердловская область.			
Изм.	Кол.уч.	Лист	№ док.	Подпись	Дата	Проект межевания территории Схема резервирования земель	Стадия	Лист	Листов
Разработал	Танская				10.21		ДПТ	1.0	37
Проверил	Кутдусова				10.21				
Рук. отдела	Овчинникова				10.21				
Н. контроль	Седова				10.21	Чертеж резервирования земель М 1:2000	ООО "КРТ Система"		

Схема расположения листов



Красноуфимский округ
Свердловской области



66:14:0101003

Граница работ 2 этап
соответствует ПК 2336+69
Граница работ 3 этап
соответствует ПК 2336+69

Казань-Екатеринбург

163
(ЕЗ 66:14:0000000:169:395)
177384

160
(ЕЗ 66:14:0000000:169:392)
24991

156
66:14:0101003:392
308

Линия совмещения с листом 1.2

Инв. № подл.	Подп. и дата	Взам. инв. №

Изм.	Кол. уч.	Лист	№ док	Подпись	Дата

8841-21-3-ПМТ-ПМСР3.5.2

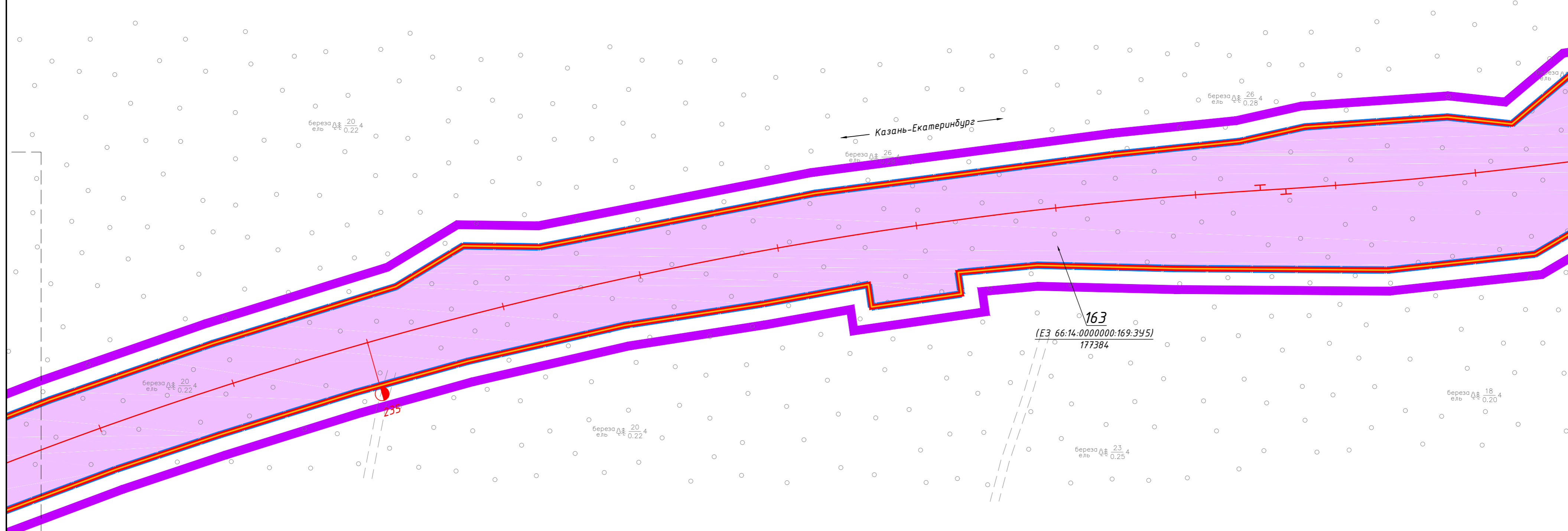


Линия совмещения с листом 1.3

66:14:0101003

Красноуфимский округ
Свердловской области

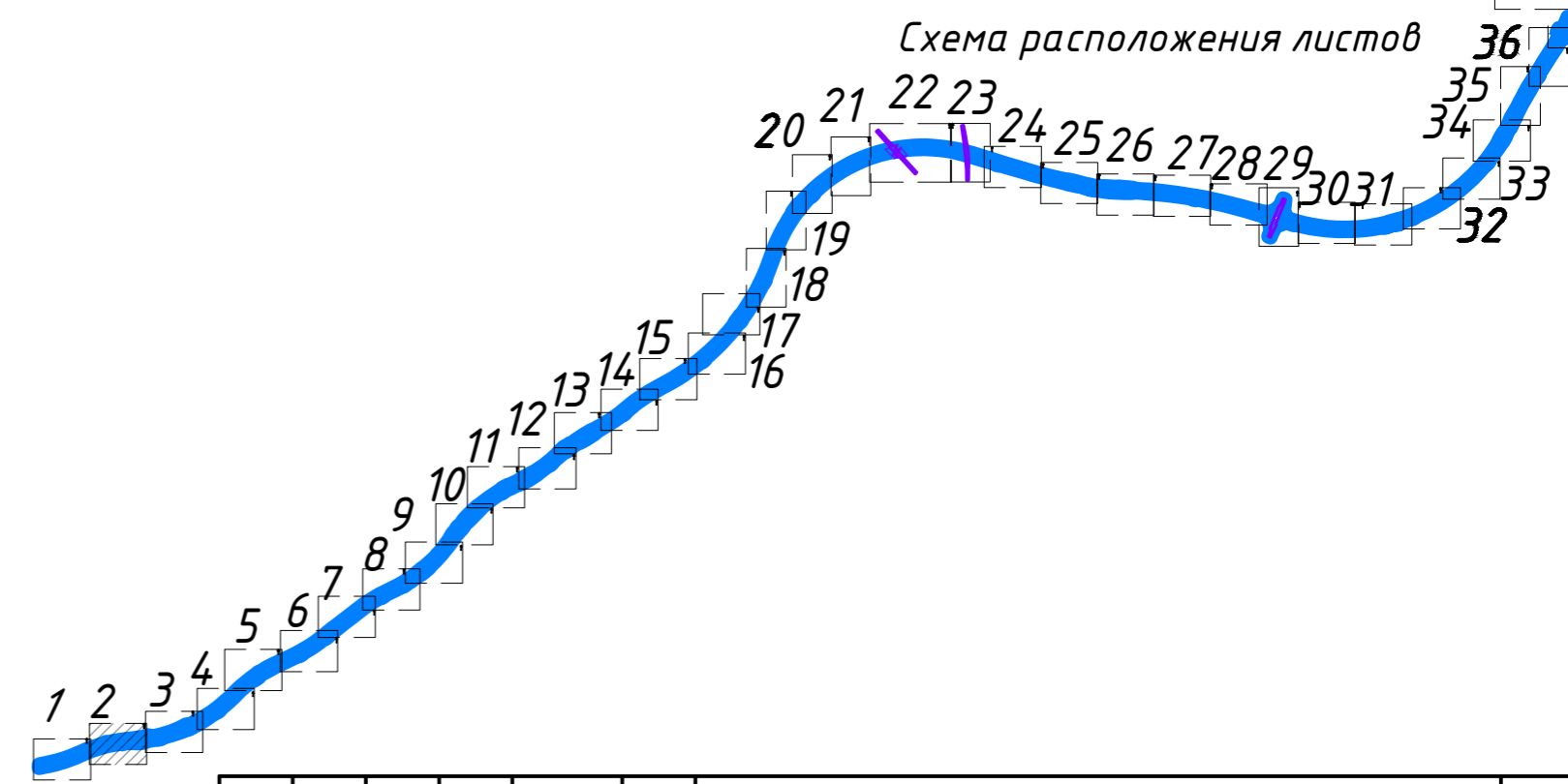
← Казань-Екатеринбург →



163
(ЕЗ 66:14:0000000:169:345)
177384

235

Схема расположения листов



Инв. № подл.
Подп. и дата
Взам. инв. №

Линия совмещения с листом 1.1

Изм.	Кол. уч.	Лист № док	Подпись	Дата

8841-21-3-ПМТ-ПМСР3.5.2

Лист
1.2

Инв. № подл. Подп. и дата. Взам. инв. №

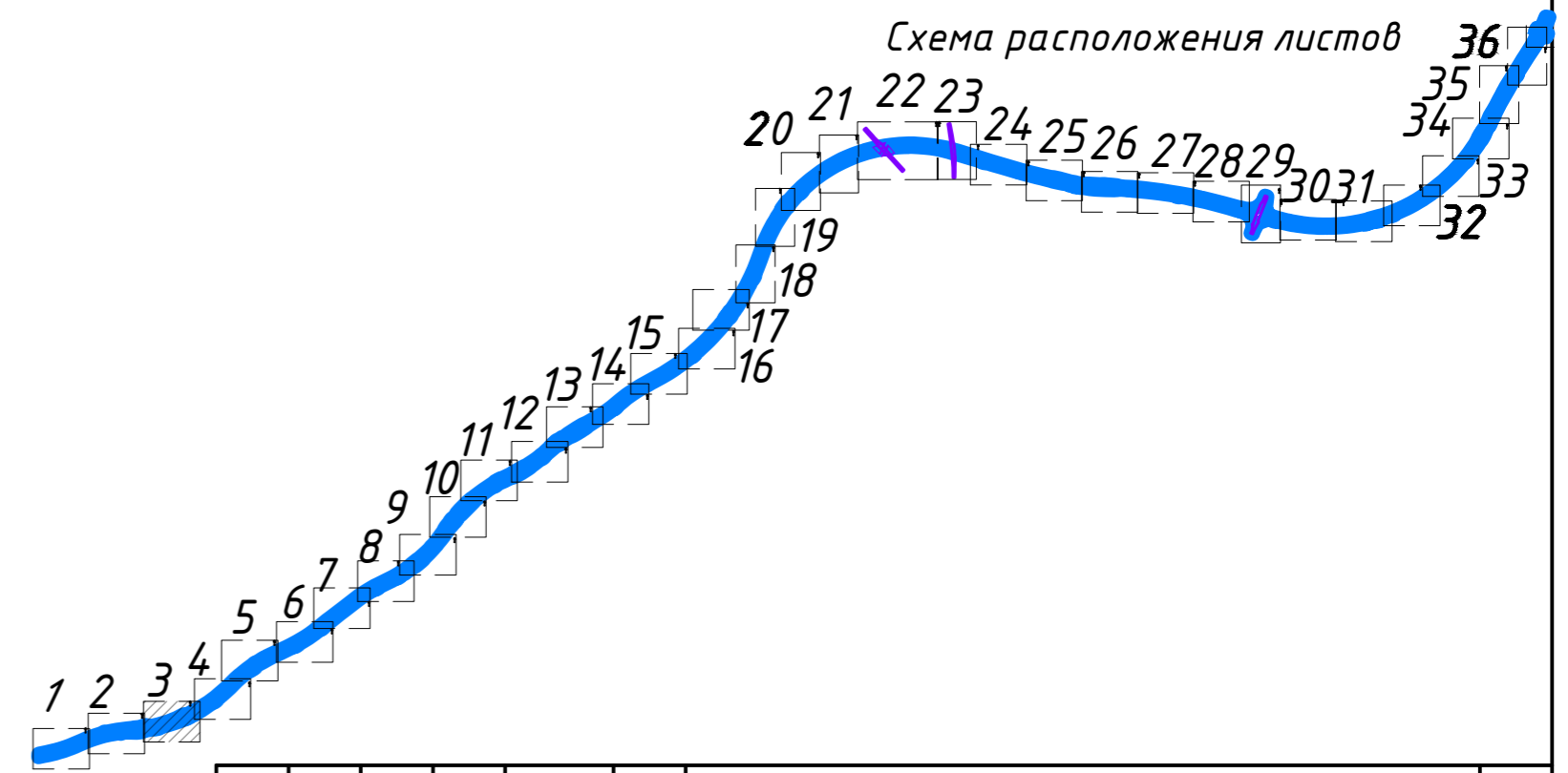
Линия совмещения с листом 1.2

66:14:0101003
Красноуфимский округ
Свердловской области

Казань-Екатеринбург

Линия совмещения с листом 1.4

Схема расположения листов



163
(ЕЗ 66:14:0000000:169:345)
177384

162
(ЕЗ 66:14:0000000:169:344)
174

161
(ЕЗ 66:14:0000000:169:343)
846386

береза д.ш. 19
ель 0.21 4

береза д.ш. 26
ель 0.28 4

береза д.ш. 25
ель 0.27 4

р. Бол. Сарана
282.77
13.VIII

281.83
13.VIII

281.17
13.VIII

береза д.ш. 23
ель 0.25 4

береза д.ш. 26
ель 0.28 4

береза д.ш. 24
ель 0.26 4

Изм.	Кол. уч.	Лист	№ док	Подпись	Дата

8841-21-3-ПМТ-ПМСР3.5.2

Лист
1.3

Инв. № подл. Подп. и дата. Взам. инв. №

Линия совмещения с листом 1.3

Красноуфимский округ
Свердловской области

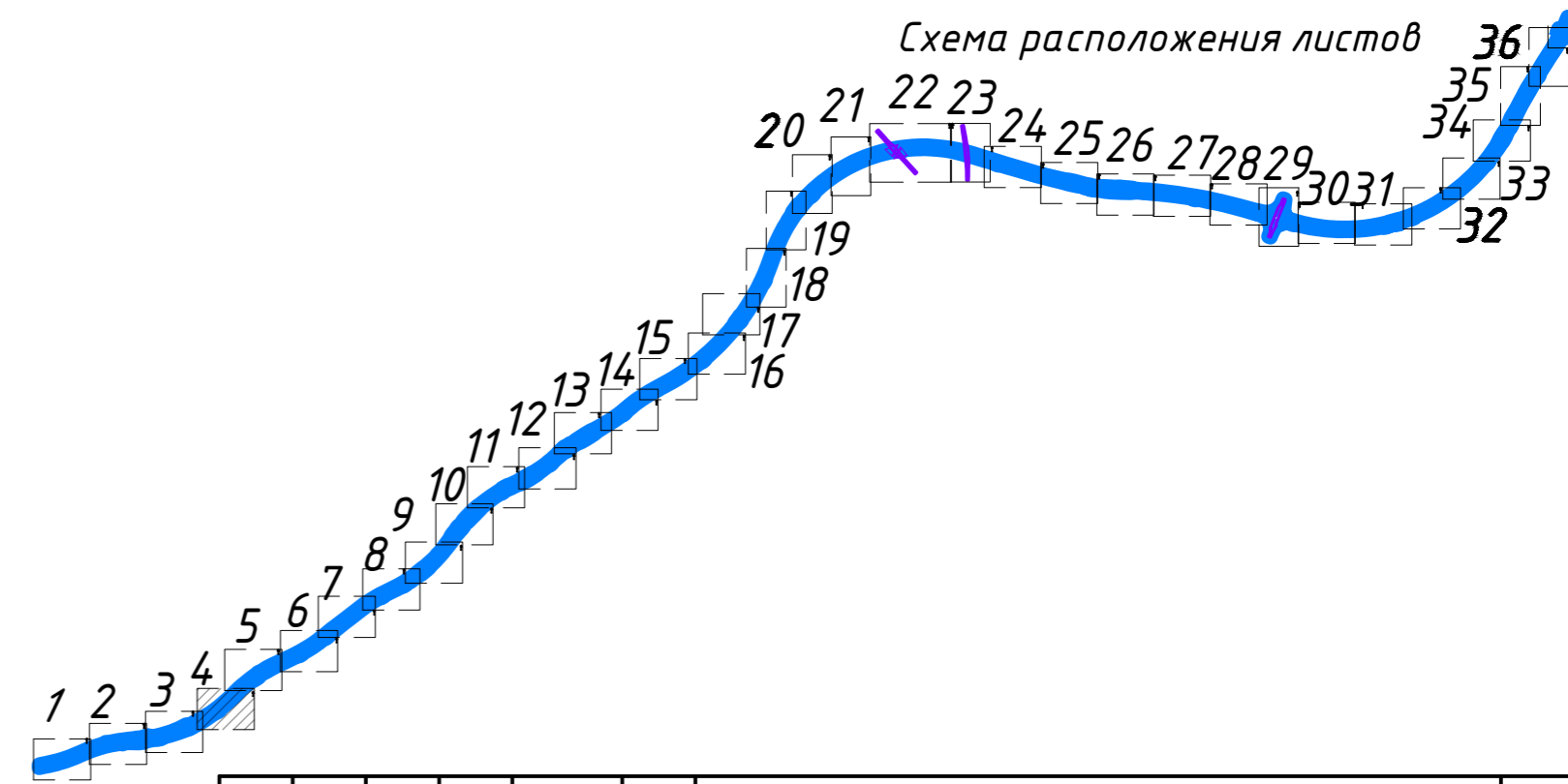
66:14:0101003

Казань-Екатеринбург

полевая дорога

161
(ЕЗ 66:14:0000000:169:393)
846386

Линия совмещения с листом 1.5

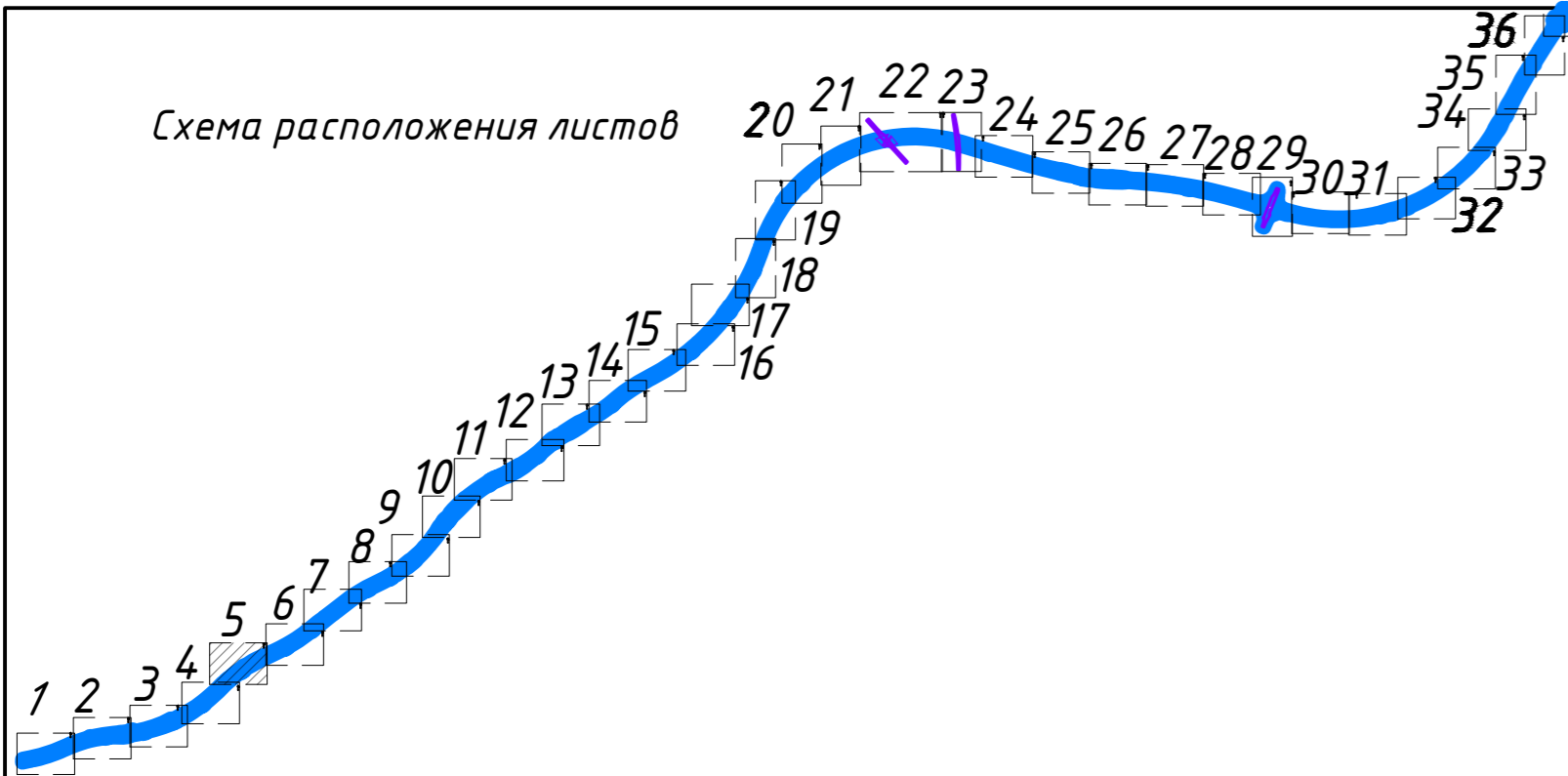


Изм.	Кол. уч.	Лист № док	Подпись	Дата

8841-21-3-ПМТ-ПМСР3.5.2

Лист
1.4

Схема расположения листов



Линия совмещения с листом 1.6

66:14:0101003

Краснофимский округ
Свердловской области

Казань-Екатеринбург

Полевая дорога

ручей

береза Д_г 24,4
ель Ф_г 0,26 4

береза Д_г 16,4
ель Ф_г 0,18 4

береза Д_г 17,4
ель Ф_г 0,19 4

береза Д_г 27,4
ель Ф_г 0,29 4

161
[ЕЗ 66:14:0000000:169:393] /
846386

береза Д_г 24,4
ель Ф_г 0,26 4

береза Д_г 27,4
ель Ф_г 0,29 4

береза Д_г 22,4
ель Ф_г 0,24 4

Линия совмещения с листом 1.4

Инв. № подл.
Подп. и дата
Взам. инв. №

Изм.	Кол. уч.	Лист № док.	Подпись	Дата

8841-21-3-ПМТ-ПМСР3.5.2

Лист
1.5

Инв. № подл. Подп. и дата. Взам. инв. №

Подп. и дата

Взам. инв. №

Линия совмещения с листом 1.5

Линия совмещения с листом 1.7

66:14:0101003

Красноуфимский округ
Свердловской области

Казань-Екатеринбург

полевая дорога

161
(ЕЗ 66:14:0000000:169:343)
846386

береза Д $\frac{21}{4}$
ель $\frac{5}{0.23}$

береза Д $\frac{21}{4}$
ель $\frac{5}{0.23}$

береза Д $\frac{26}{4}$
ель $\frac{4}{0.28}$

осина Д $\frac{5}{4}$
ель $\frac{5}{0.28}$

береза Д $\frac{23}{4}$
ель $\frac{4}{0.25}$

береза Д $\frac{14}{4}$
ель $\frac{4}{0.16}$

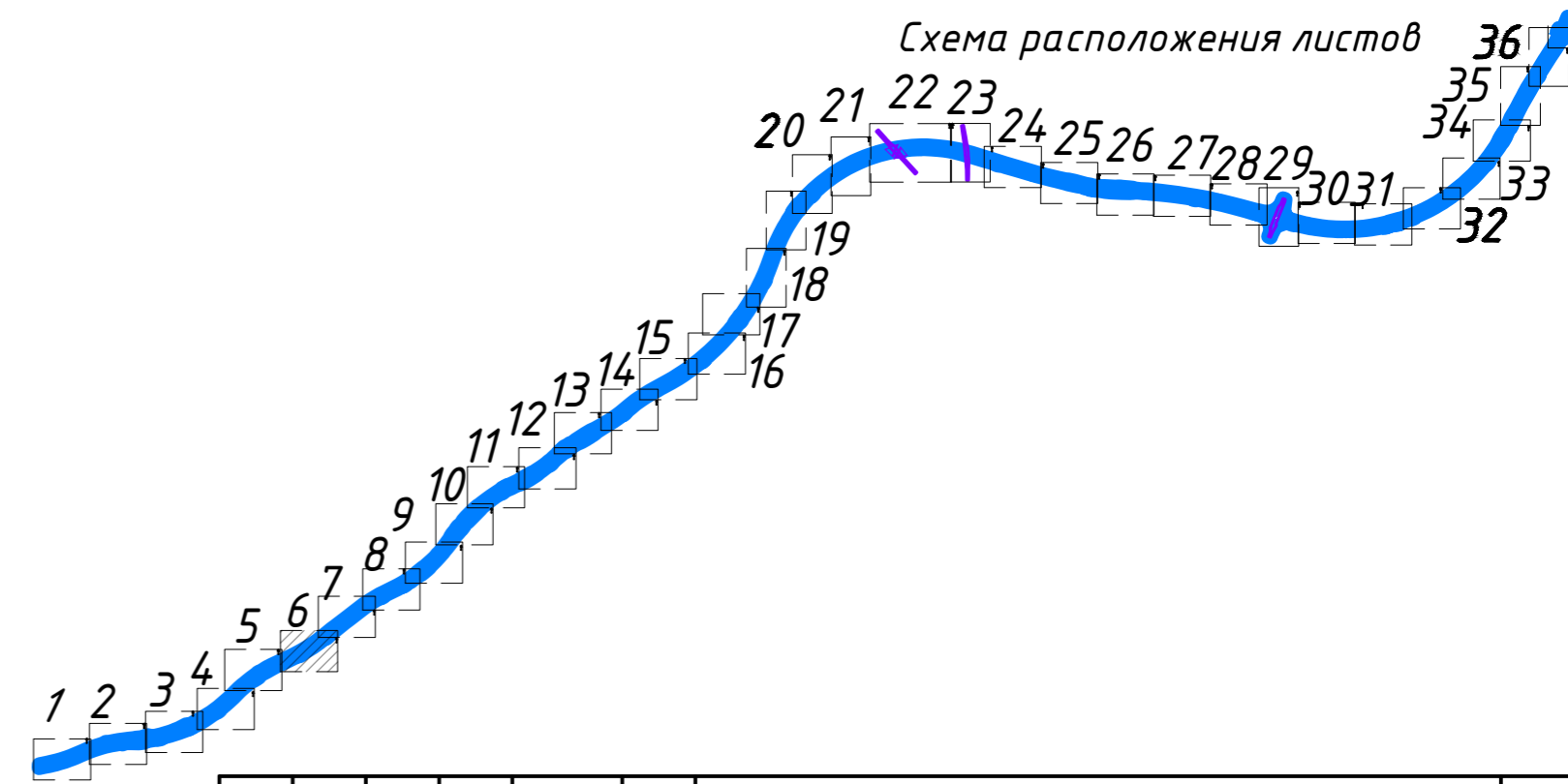
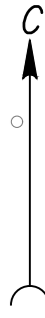


Схема расположения листов

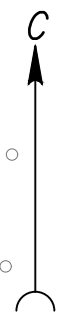
Изм.	Кол. уч.	Лист № док	Подпись	Дата

8841-21-3-ПМТ-ПМСР3.5.2

Красноуфимский округ
Свердловской области
66.14.0101003

Казань-Екатеринбург

Линия совмещения с листом 1.8



161
(ЕЗ 66:14:0000000:169:393)
846386

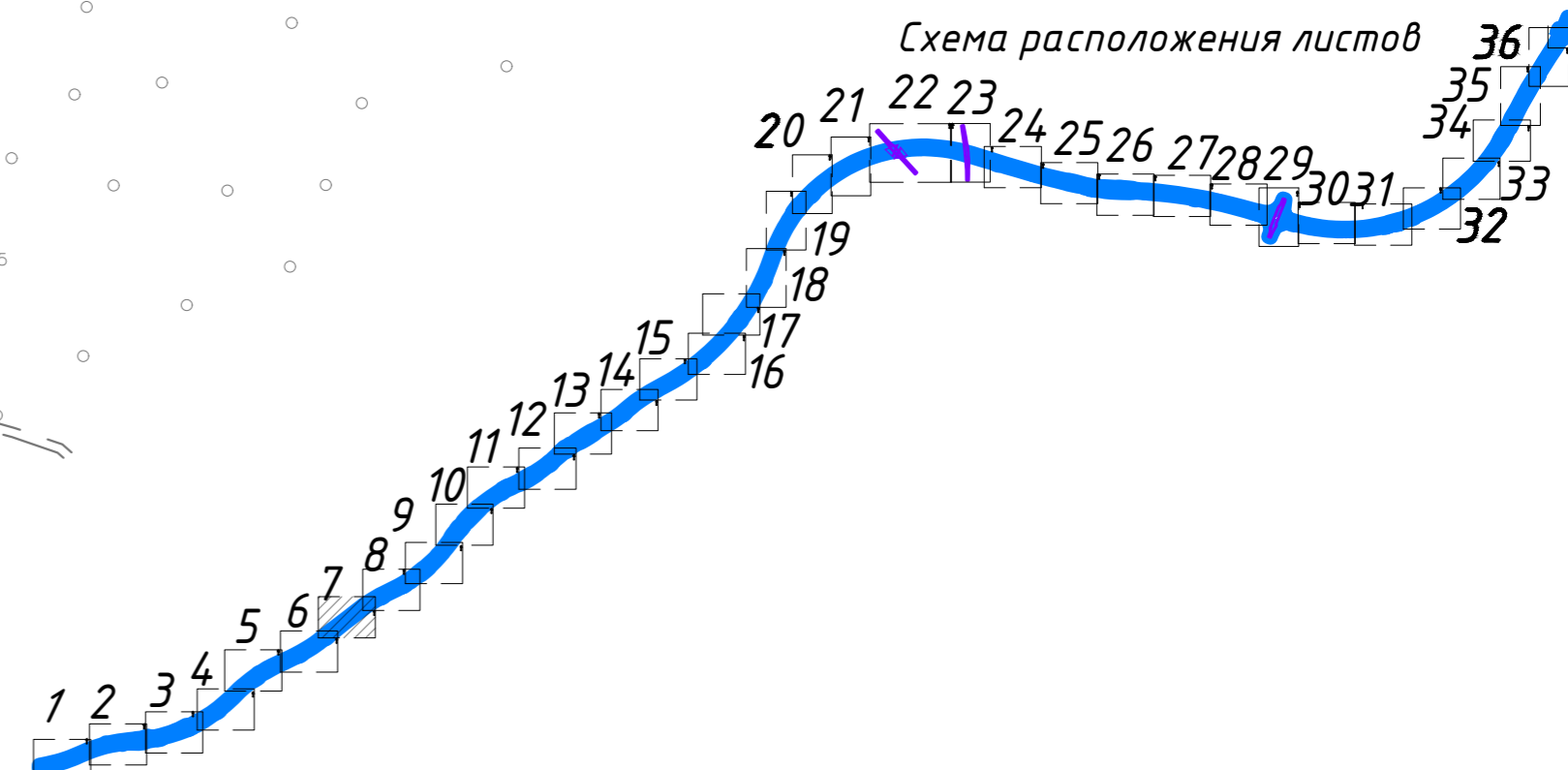
береза $\Delta \frac{21}{5}$
ель $\frac{0.23}{0.23}$

осина $\Delta \frac{26}{5}$
ель $\frac{0.28}{0.28}$

полевая дорога

Линия совмещения с листом 1.6

Схема расположения листов



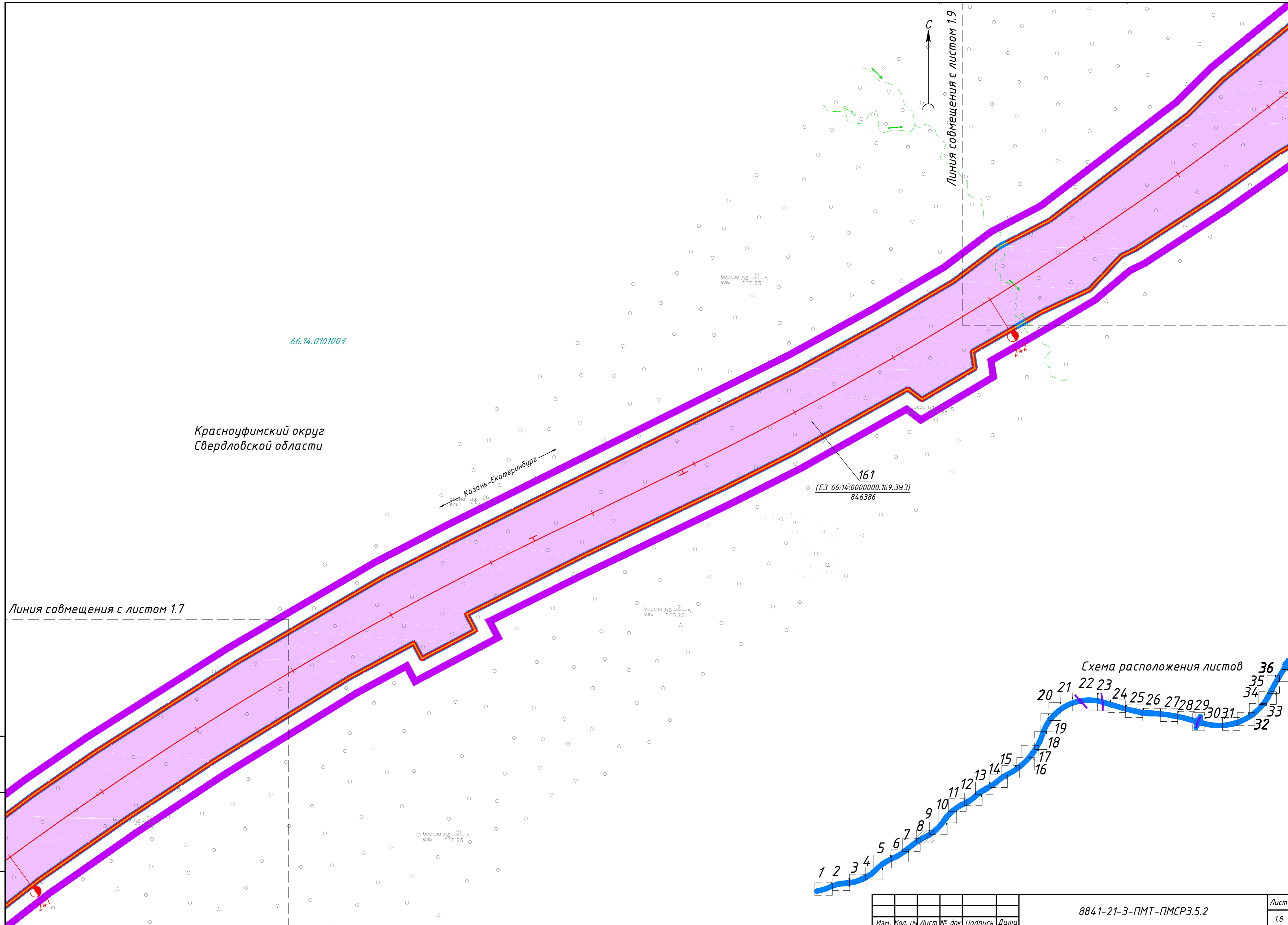
Инв. № подл.
Подп. и дата
Взам. инв. №

Изм.	Кол. уч.	Лист № док	Подпись	Дата

8841-21-3-ПМТ-ПМСР3.5.2

Лист
1.7

Инв. № подл.
Подл. и дата
Взам. инв. №

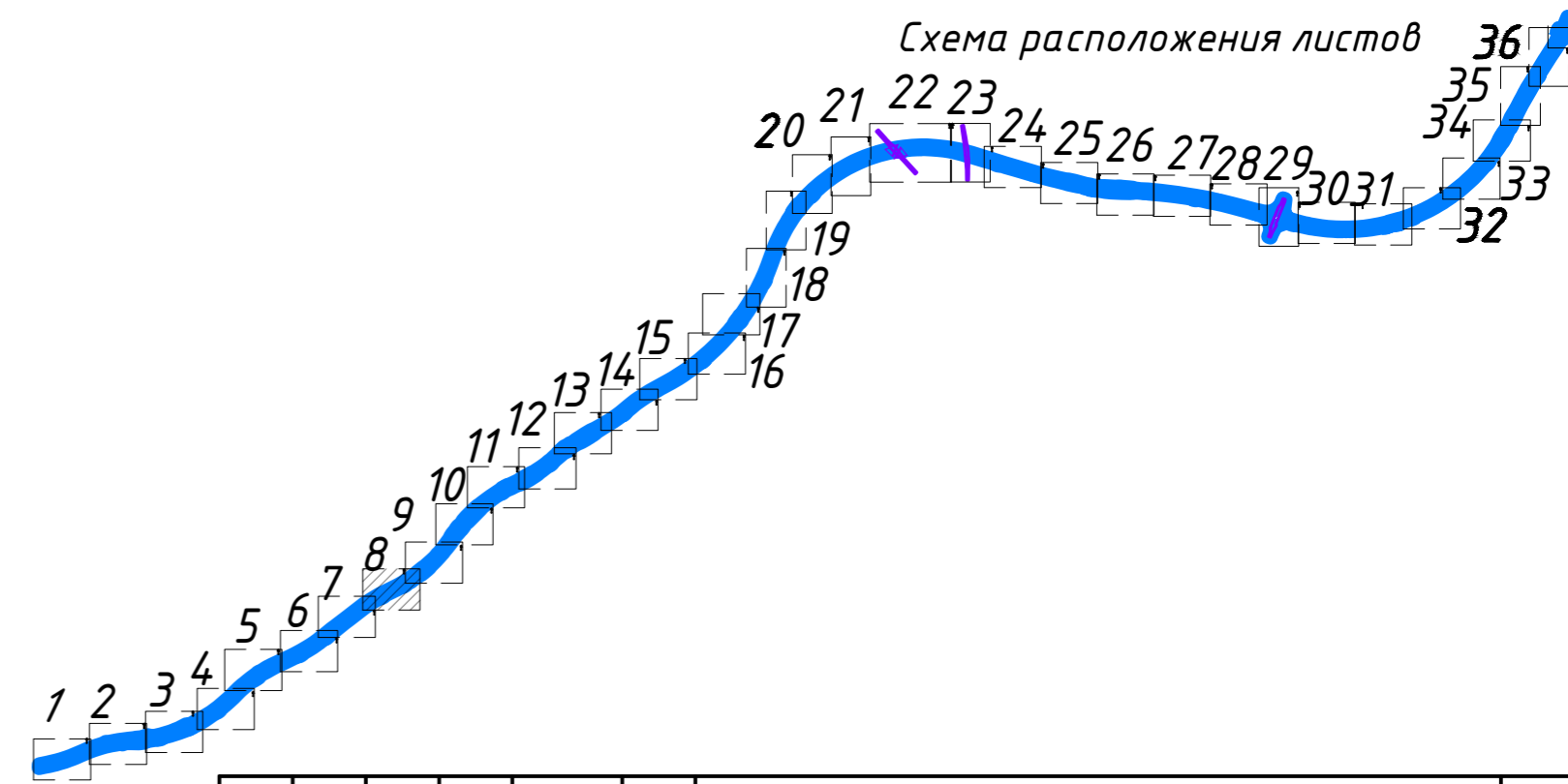


Линия совмещения с листом 1.7

Красноуфимский округ
Свердловской области

Казань-Екатеринбург

Линия совмещения с листом 1.9



Изм.	Кол. уч.	Лист № док.	Подпись	Дата

8841-21-3-ПМТ-ПМСР3.5.2

66:14:0101003

Красноуфимский округ
Свердловской области

Линия совмещения с листом 1.10



береза $\frac{21}{0.23}$
ель

Казань-Екатеринбург

161
(ЕЗ 66:14:0000000:169:343)
846386

береза $\frac{26}{0.28}$
ель

Линия совмещения с листом 1.8

Схема расположения листов



Инв. № подл.
Подп. и дата
Взам. инв. №

Изм.	Кол. уч.	Лист № док	Подпись	Дата

8841-21-3-ПМТ-ПМСР3.5.2


Красноуфимский округ
Свердловской области

66:14:0101003

Казань-Екатеринбург

161
(ЕЗ 66:14:0000000:169:343)
84.6386

Линия совмещения с листом 1.11



Линия совмещения с листом 1.9

Инв. № подл.
Подл. и дата
Взам. инв. №

береза Δφ 21-5
ель Δφ 0.23

осина Δφ 26-5
ель Δφ 0.23

береза Δφ 21-5
ель Δφ 0.23

береза Δφ 21-5
ель Δφ 0.23

полюс края дороги

Изм.	Кол. уч.	Лист № док.	Подпись	Дата

8841-21-3-ПМТ-ПМСР3.5.2

Лист
1.10

Инв. № подл.
Подл. и дата
Взам. инв. №

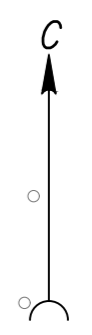
Линия совмещения с листом 1.10

Красноуфимский округ
Свердловской области

66:14:0101003

Казань-Екатеринбург

Линия совмещения с листом 1.12



береза $\Delta \frac{21}{5}$
ель $\frac{0.23}{5}$

береза $\Delta \frac{21}{5}$
липа $\frac{0.23}{5}$

161
(ЕЗ 66:14:0000000:169:343)
846386

береза $\Delta \frac{21}{5}$
ель $\frac{0.23}{5}$

осина $\Delta \frac{26}{5}$
ель $\frac{0.28}{5}$

Схема расположения листов



Изм.	Кол. уч.	Лист № док.	Подпись	Дата

8841-21-3-ПМТ-ПМСР3.5.2

Лист
1.11

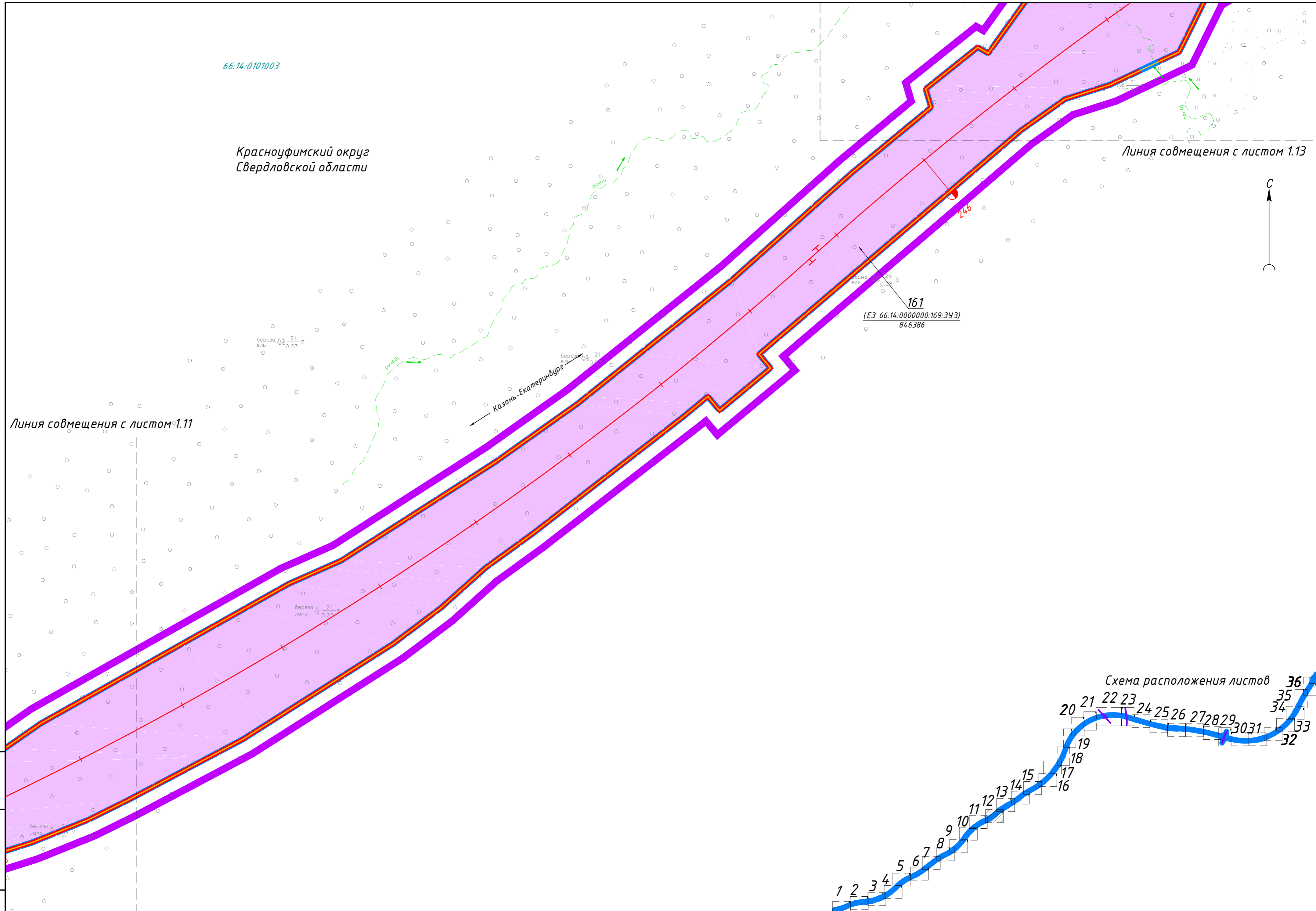
66:14:0101003

Красноуфимский округ
Свердловской области

Линия совмещения с листом 1.13




Линия совмещения с листом 1.11



161
(ЕЗ 66:14-0000000:169:343)
846386

246

Схема расположения листов



Инв. № подл.
Подп. и дата
Взам. инв. №

Изм.	Кол. уч.	Лист № док	Подпись	Дата

8841-21-3-ПМТ-ПМСР3.5.2

Лист
1.12

Инв. № подл.
Подл. и дата
Взам. инв. №


Линия совмещения с листом 1.12

Красноуфимский округ
Свердловской области

66:14:0101003

Казань-Екатеринбург

Линия совмещения с листом 1.14



161
(ЕЗ 66:14:0000000:169:343)
846386

161
(ЕЗ 66:14:0000000:169:343)
846386

Изм.	Кол. уч.	Лист № док	Подпись	Дата

8841-21-3-ПМТ-ПМСР3.5.2

Лист
1.13

66:14:0101003

Красноуфимский округ
Свердловской области

155
66:14:0101003:391
301723

161
(ЕЗ 66:14:0000000:169:393)
846386

Линия совмещения с листом 1.15

Казань-Екатеринбург



Линия совмещения с листом 1.13

Схема расположения листов



Инв. № подл.
Подп. и дата
Взам. инв. №

161
(ЕЗ 66:14:0000000:169:393)
846386

Изм.	Кол. уч.	Лист № док	Подпись	Дата

8841-21-3-ПМТ-ПМСР3.5.2

Лист
1.14

Инв. № подл.
Подл. и дата
Взам. инв. №

Красноуфимский округ
Свердловской области

66:14:0101003

Казань-Екатеринбург



Линия совмещения с листом 1.16

Линия совмещения с листом 1.14

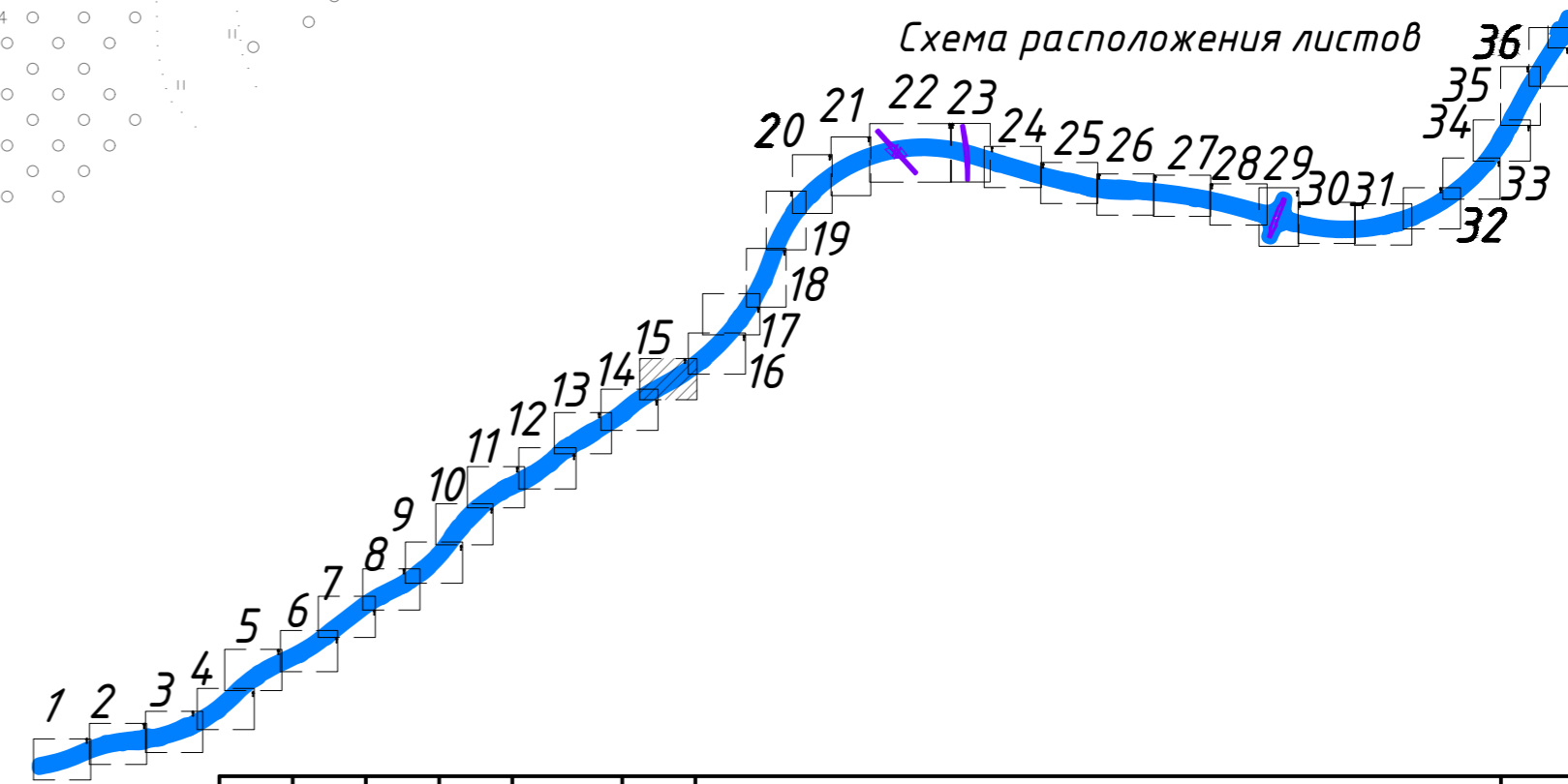
155
66:14:0101003:391
101723

161
(ЕЗ 66:14:0000000:169:393)
846386

полевая дорога

155
66:14:0101003:391
101723

Схема расположения листов




Изм.	Кол. уч.	Лист	№ док.	Подпись	Дата

8841-21-3-ПМТ-ПМСР3.5.2

Лист
1.15

Линия совмещения с листом 1.17

66:14:0101003



Красноуфимский округ
Свердловской области

Казань-Екатеринбург

120
66:14:0101003:1379:341
(ЕЗ 66:14:0000000:213:341)
59757

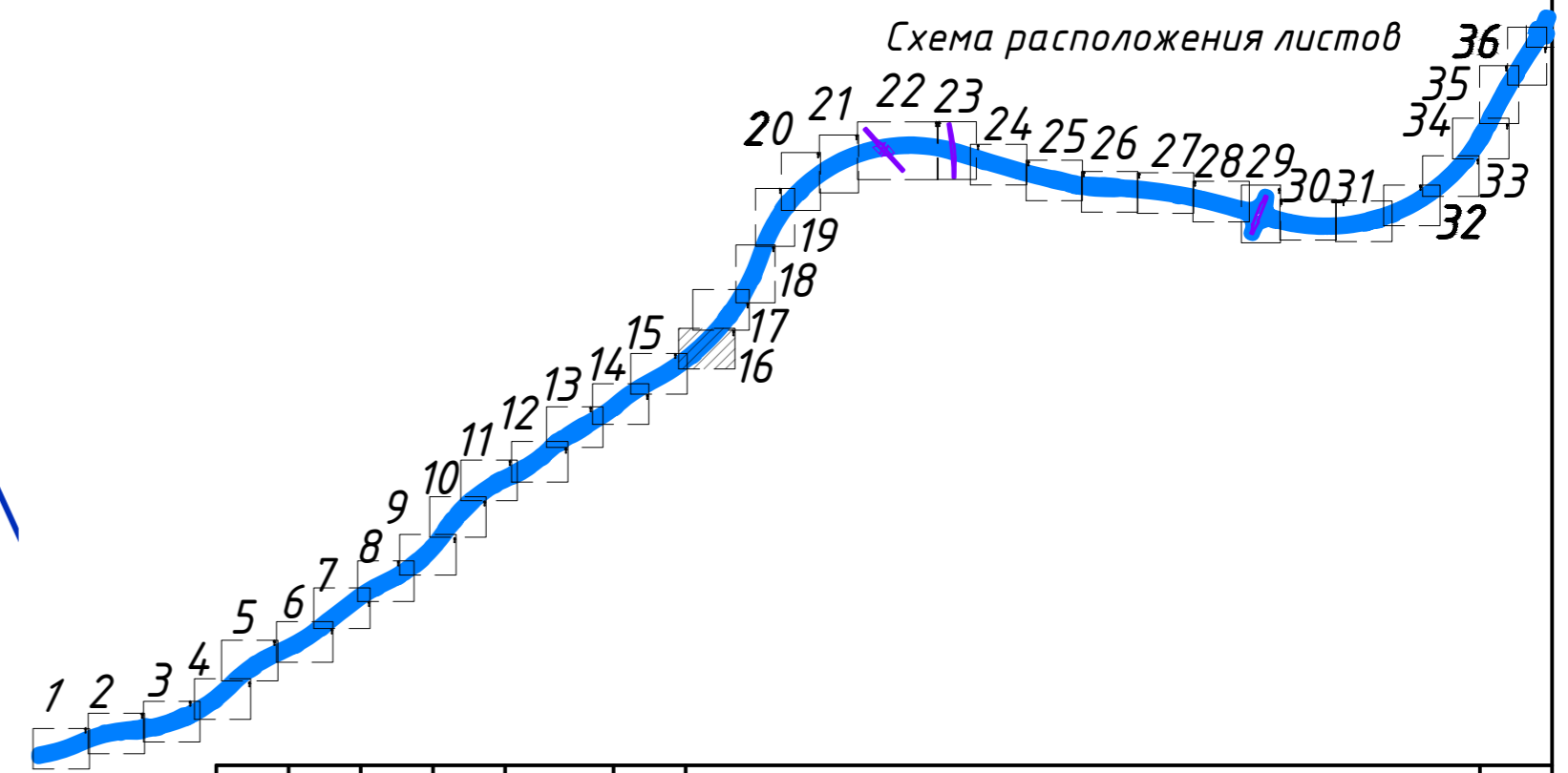
219
66:14:0000000:219:343
597

155
66:14:0101003:341
101723

66:14:0101003

Линия совмещения с листом 1.15

Схема расположения листов



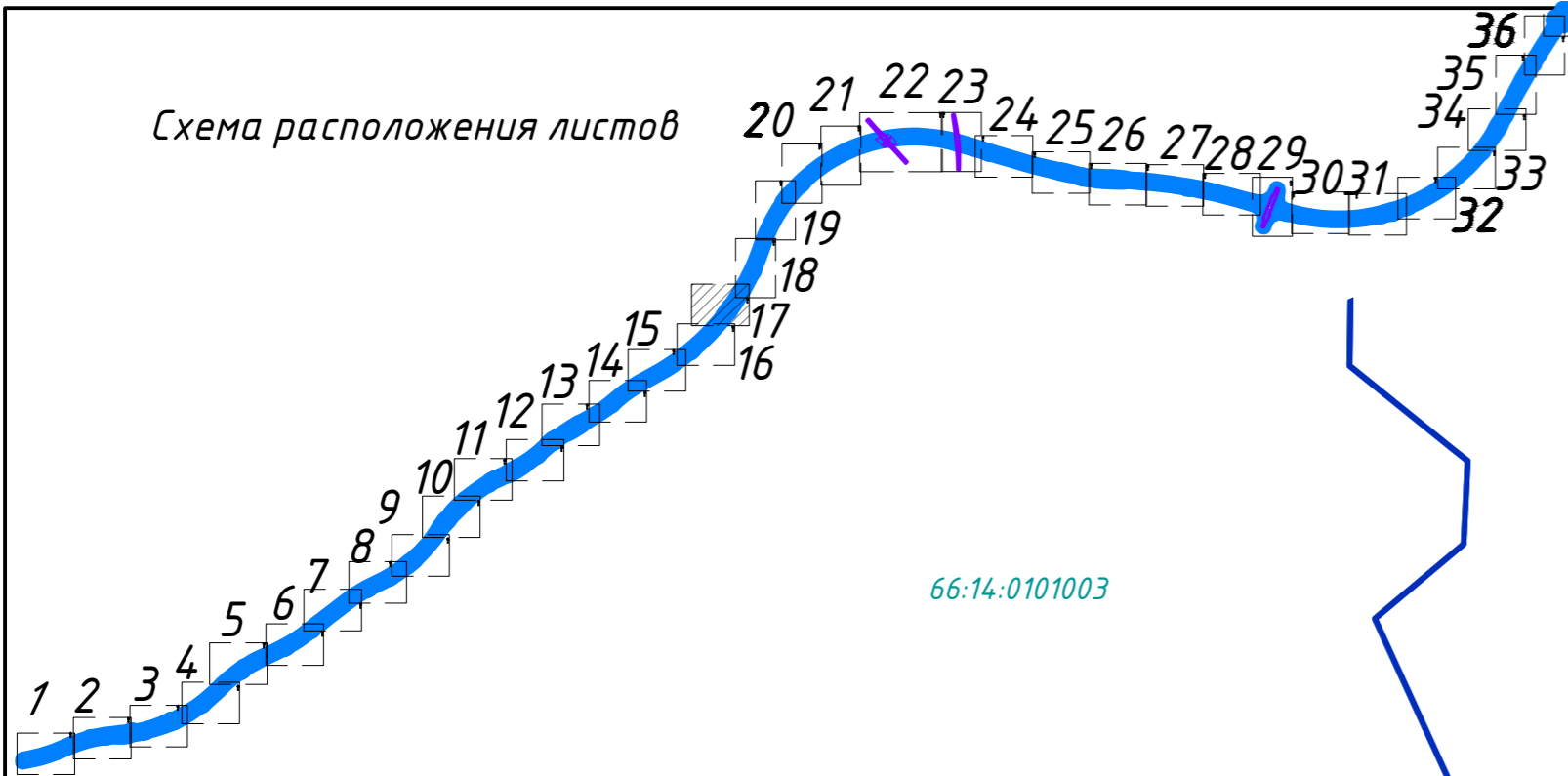
Инв. № подл.
Подп. и дата
Взам. инв. №

Изм.	Кол. уч.	Лист № док	Подпись	Дата

8841-21-3-ПМТ-ПМСР3.5.2

Лист
1.16

Схема расположения листов



66:14:0101003

Красноуфимский округ
Свердловской области

Линия совмещения с листом 1.16

Линия совмещения с листом 1.18

полевая дорога

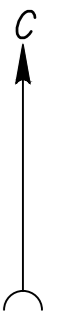
61
66:14:0101003:92:342
5235

42
66:14:0101003:88:341
14947

19
66:14:0101003:1378:341
(ЕЗ 66:14:0000000:212:341)
43048

120
66:14:0101003:1379:341
(ЕЗ 66:14:0000000:213:341)
59757

66:14:0101003



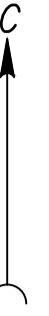
Инв. № подл.
Подл. и дата
Взам. инв. №

Изм.	Кол. уч.	Лист № док	Подпись	Дата

8841-21-3-ПМТ-ПМСР3.5.2

Лист
1.17

Линия совмещения с листом 1.19



Красноуфимский округ
Свердловской области

66:14:0101003

26
66:14:0101003:28:341
(ЕЗ 66:14:0000000:202:341)
37729

27
66:14:0101003:28:342
(ЕЗ 66:14:0000000:202:342)
1293

43
66:14:0101003:89:341
412

60
66:14:0101003:92:341
7178

19
66:14:0101003:1378:341
(ЕЗ 66:14:0000000:212:341)
43048

66:14:0101003

69
66:14:0101003:93:341
280

Казань-Екатеринбург

ель осина
20
0,22

полевая дорога

Линия совмещения с листом 1.17

42
66:14:0101003:88:341
14947

19
66:14:0101003:1378:341
(ЕЗ 66:14:0000000:212:341)
43048

Схема расположения листов




Инв. № подл.
Подл. и дата
Взам. инв. №

Изм.	Кол. уч.	Лист	№ док	Подпись	Дата

8841-21-3-ПМТ-ПМСР3.5.2

Лист
1.18

Схема расположения листов



Линия совмещения с листом 1.20

полевая дорога

28
66:14:0101003:1346:341
(ЕЗ 66:14:0101003:1348:341)
60576

67
66:14:0101003:25:341
(ЕЗ 66:14:0000000:202:343)
8493

44
66:14:0101003:1612:341
33633

280.93
13.VIII

р. Мочилище

282.61
13.VIII

283.62
13.VIII

Красноуфимский округ
Свердловской области
66:14:0101003

пашня

пашня

пашня

пашня

пашня

Казань-Екатеринбург

Местный проезд Ключики
ур. Зеленая Роща

68
66:14:0101003:25:342
(ЕЗ 66:14:0000000:202:344)
6726

26
66:14:0101003:28:341
(ЕЗ 66:14:0000000:202:341)
37729

Линия совмещения с листом 1.18


Инв. № подл.
Подп. и дата
Взам. инв. №

Изм.	Кол. уч.	Лист	№ док	Подпись	Дата

8841-21-3-ПМТ-ПМСР3.5.2

Лист
1.19

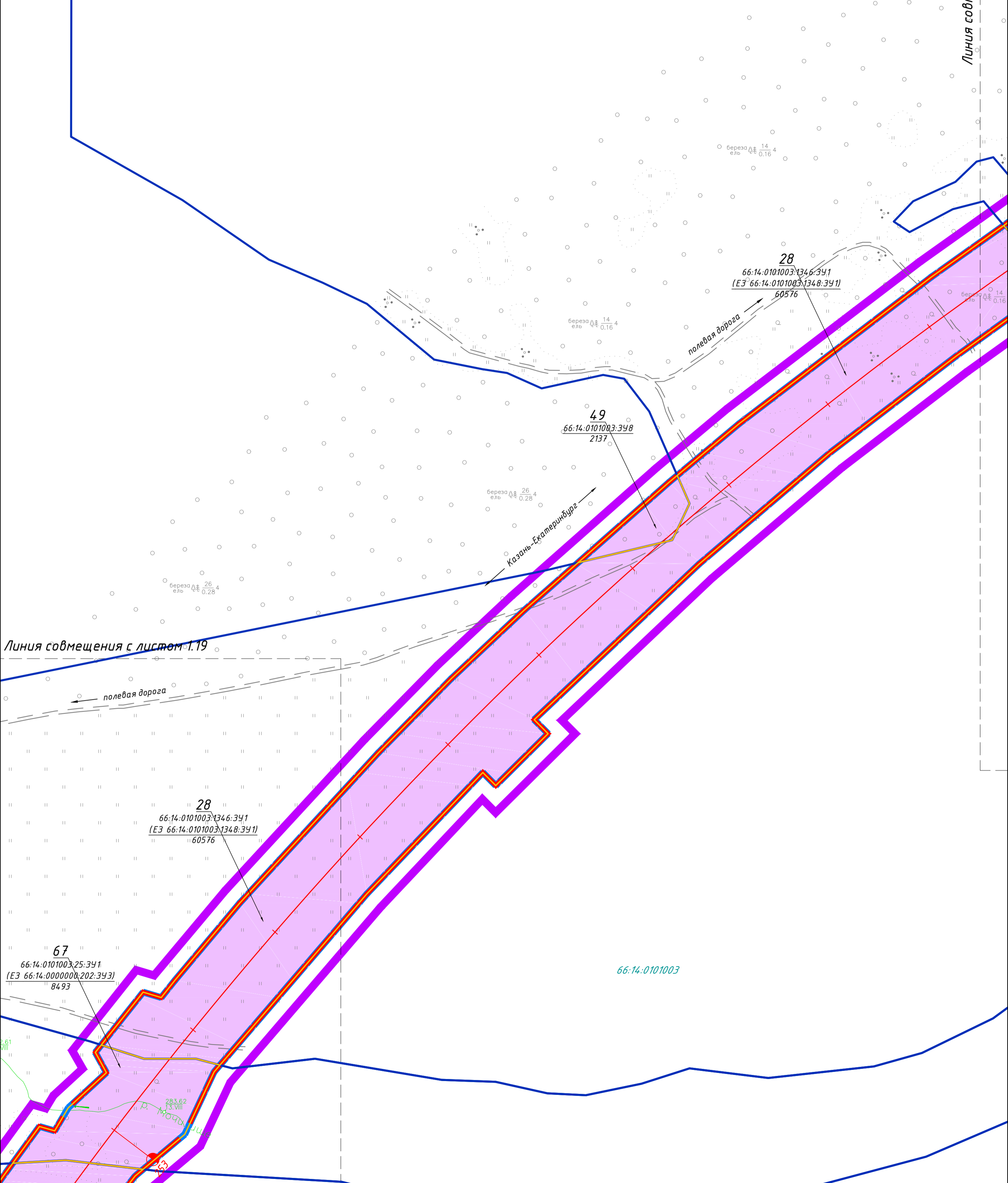
Схема расположения листов



Красноуфимский округ
Свердловской области



Линия совмещения с листом 1.21



Линия совмещения с листом 1.19

полевая дорога

Казань-Екатеринбург

полевая дорога

28
66:14:0101003:346:341
(ЕЗ 66:14:0101003:348:341)
60576

49
66:14:0101003:348:341
2137

67
66:14:0101003:25:341
(ЕЗ 66:14:0000000:202:343)
8493

66:14:0101003

Инв. № подл.
Подп. и дата
Взам. инв. №

Изм.	Кол. уч.	Лист	№ док	Подпись	Дата
------	----------	------	-------	---------	------

8841-21-3-ПМТ-ПМСР3.5.2

Лист
1.20

Схема расположения листов



Линия совмещения с листом 1.22

66:14:0101003
Красноуфимский округ
Свердловской области

Линия совмещения с листом 1.20

93
66:14:0101003:1612:392
61274

Казань-Екатеринбург

48
66:14:0101003:397
8445

29
66:14:0101003:1346:392
(ЕЗ 66:14:0101003:1348:392)
3336

157
66:14:0101003:393
1789

Инв. № подл.
Подп. и дата
Взам. инв. №

Изм.	Кол. уч.	Лист	№ док	Подпись	Дата
------	----------	------	-------	---------	------

8841-21-3-ПМТ-ПМСР3.5.2

Лист
1.21



Красноуфимский округ
Свердловской области
66-14-0101014

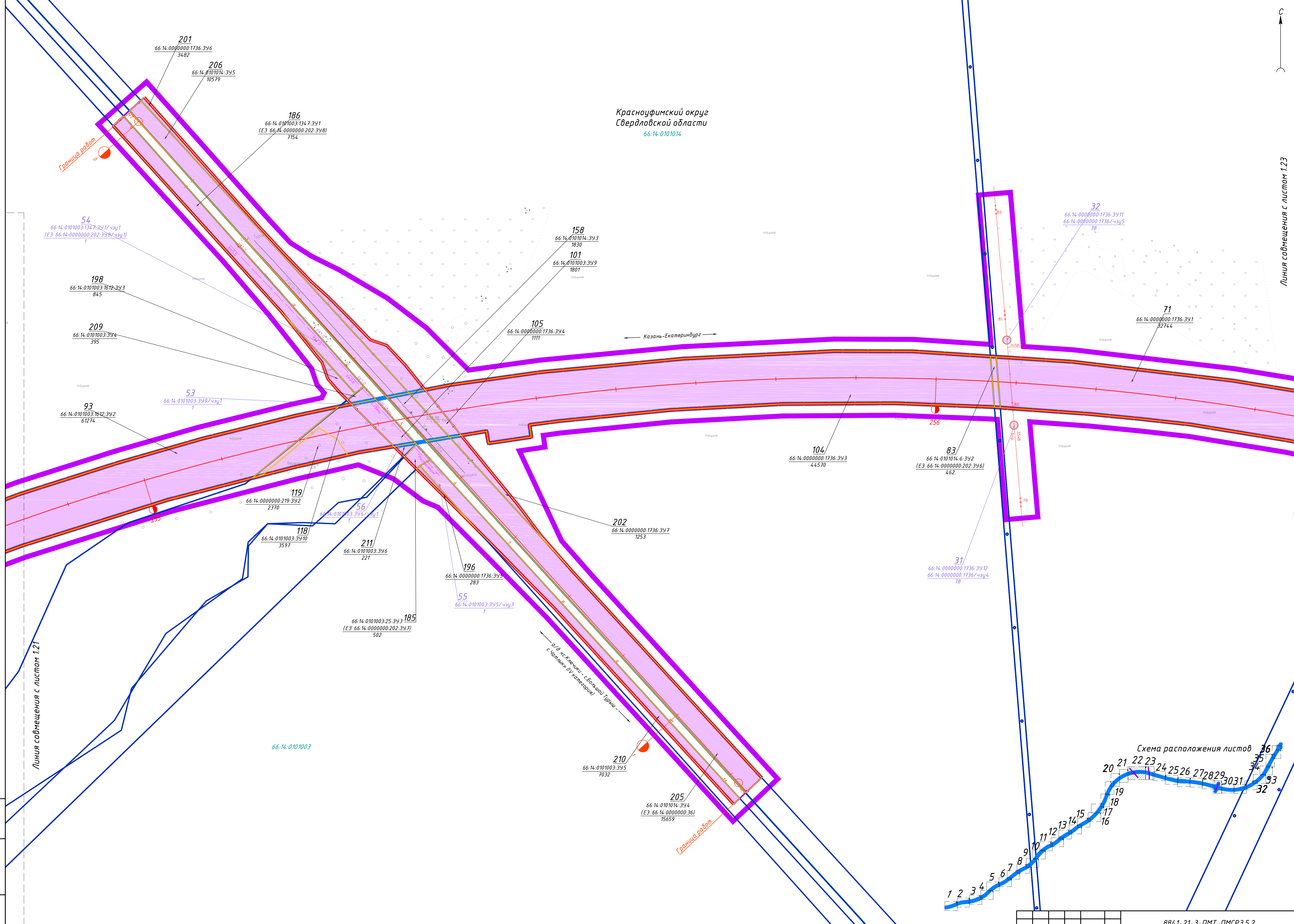
Линия совмещения с листом 1.23

Казань-Екатеринбург

п/д еск.Казань - Екатеринбург
с.Катаман (У.Коллеора)

Граница работ

Граница работ

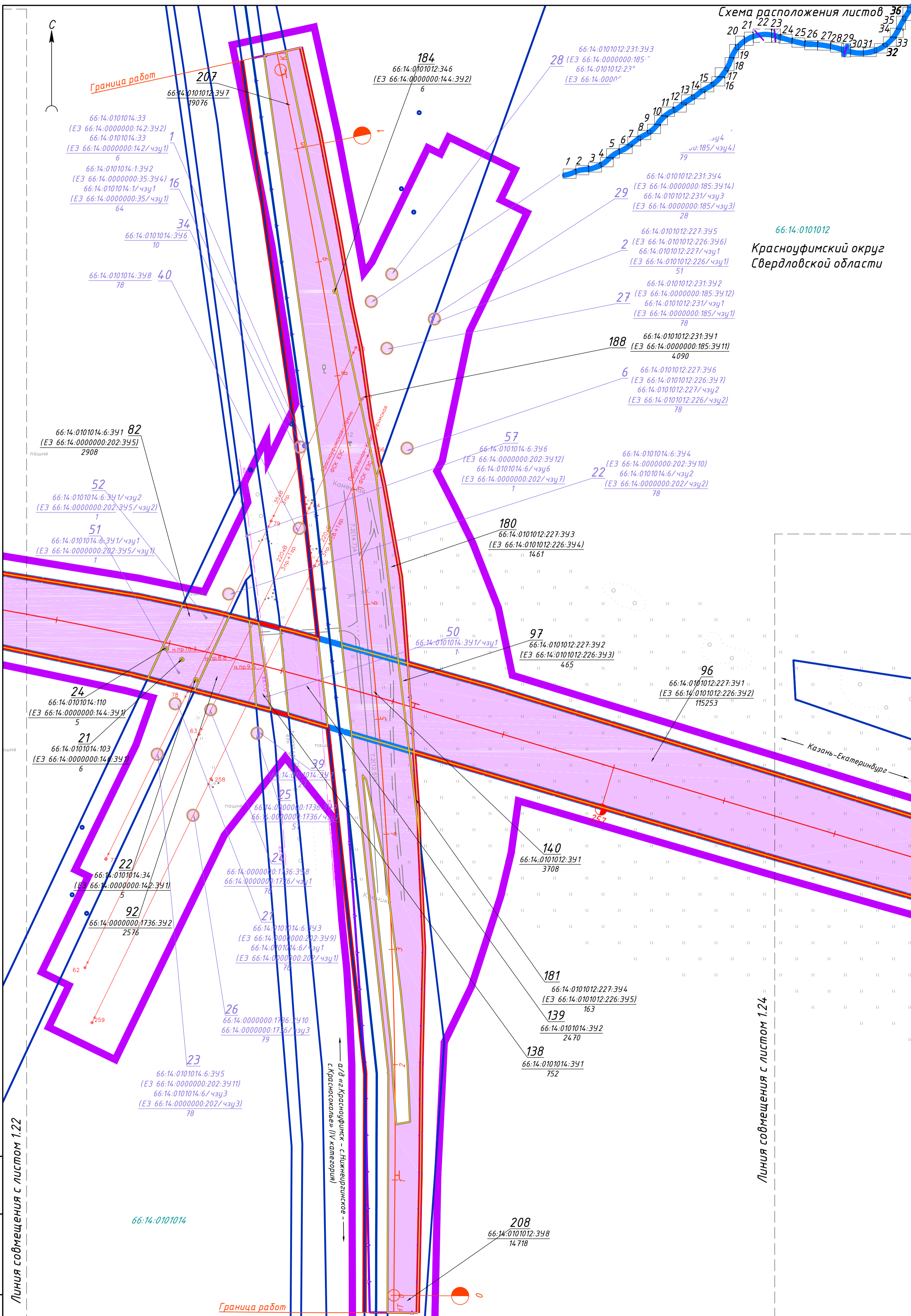


Изм. № листа

Подп. и дата

Взам. инв. №

66:14:0101012
Красноуфимский округ
Свердловской области



Инв. № подл.	Подп. и дата	Взам. инв. №

Линия совмещения с листом 1.22

Линия совмещения с листом 1.24

Изм.	Кол. у.	Лист	№ док	Подпись	Дата

Инв. № подл. Подп. и дата. Взам. инв. №

Подп. и дата

Взам. инв. №

Линия совмещения с листом 1.23

66.14:0101012

Красноуфимский округ
Свердловской области



Казань-Екатеринбург

Казань-Екатеринбург

полевая дорога

Линия совмещения с листом 1.25

96
66:14:0101012:227:341
(ЕЗ 66:14:0101012:226:342)
115253

258

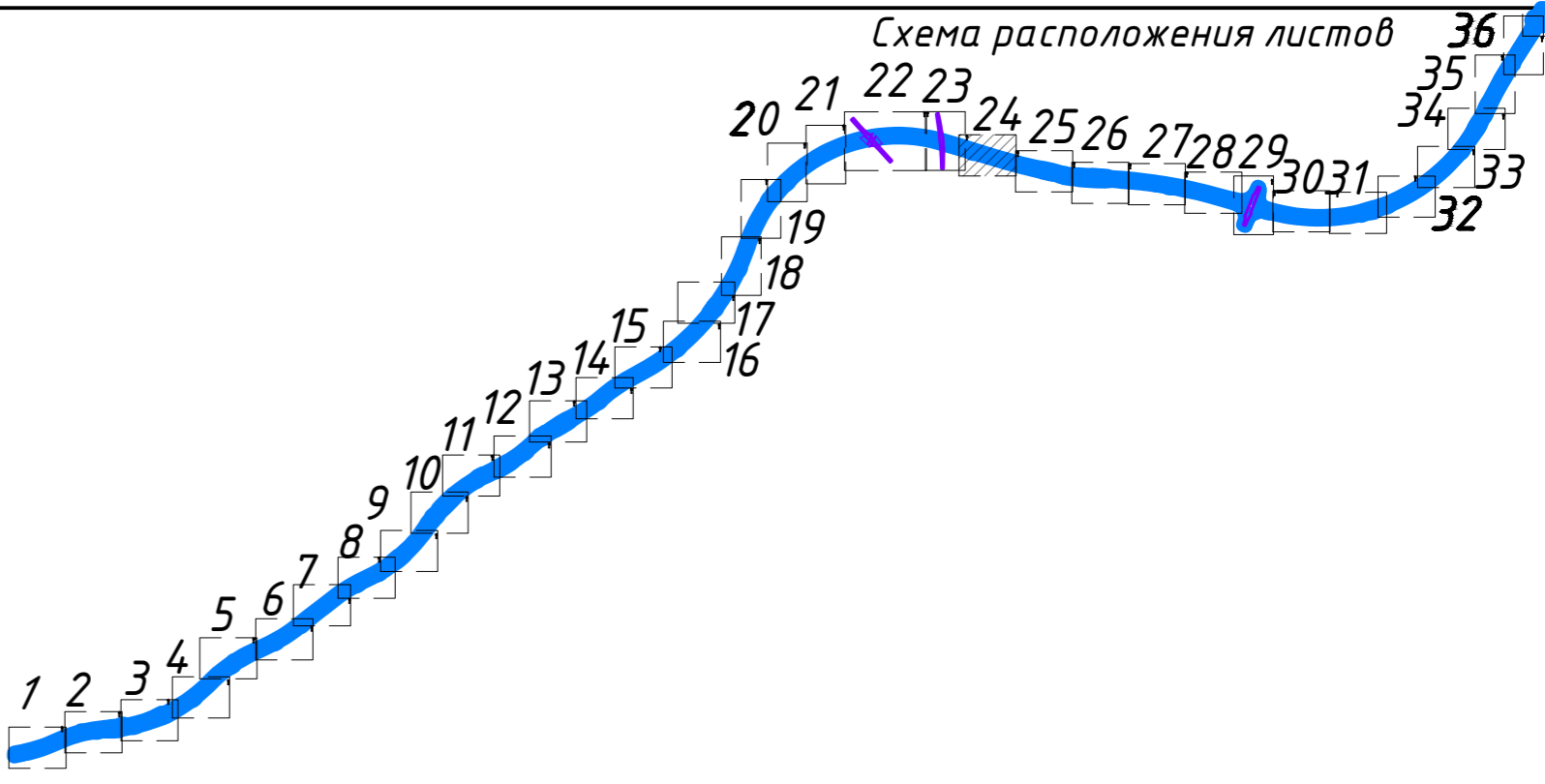


Схема расположения листов

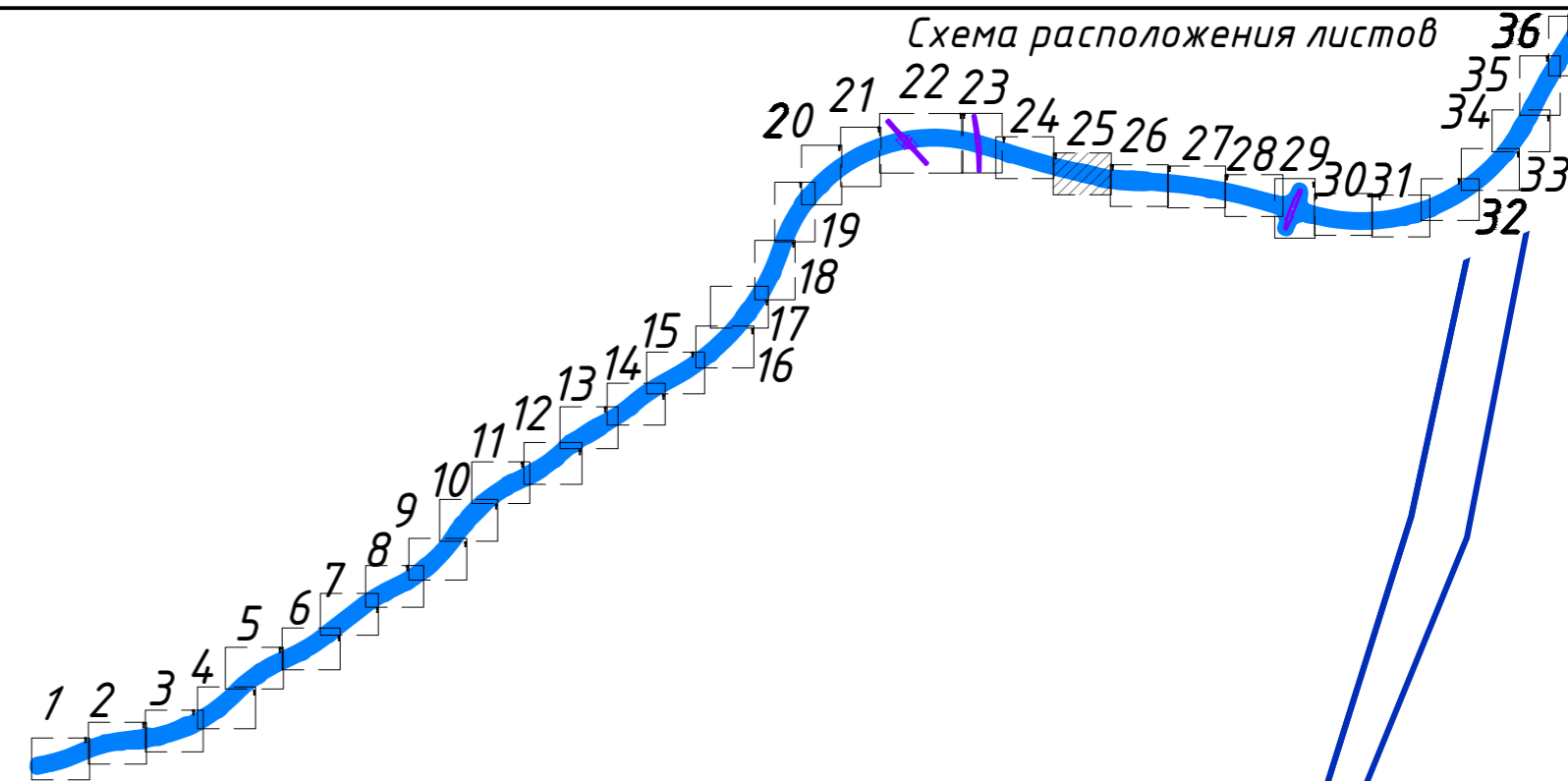
Изм.	Кол. уч.	Лист № док.	Подпись	Дата

8841-21-3-ПМТ-ПМСР3.5.2

Лист
1.24

Красноуфимский округ
Свердловской области

Схема расположения листов



96
66:14:0101012:227:341
(ЕЗ 66:14:0101012:226:342)
115253

59
66:14:0101012:583:342
109

46
66:14:0101012:233:342
(ЕЗ 66:14:0000000:185:343)
5

25
66:14:0101012:230:341
(ЕЗ 66:14:0101012:226:341)
54456

142
66:14:0101012:343
5

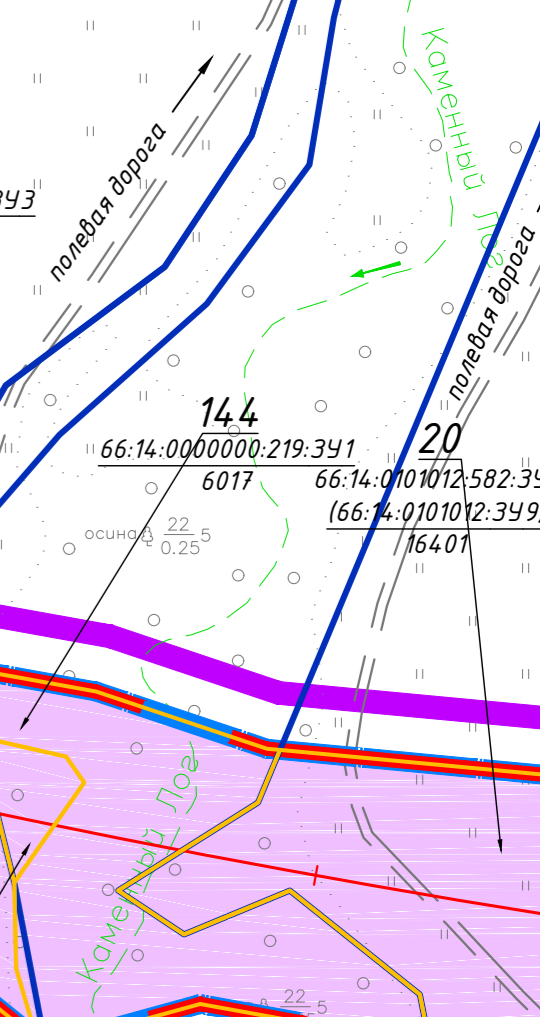
45
66:14:0101012:233:341
(ЕЗ 66:14:0000000:185:342)
1908

144
66:14:0000000:219:341
6017

20
66:14:0101012:582:341
(66:14:0101012:349)
16401

141
66:14:0101012:342
550

← Казань-Екатеринбург →



Линия совмещения с листом 1.24

Линия совмещения с листом 1.26

66:14:0101012

Инв. № подл.	Подп. и дата	Взам. инв. №

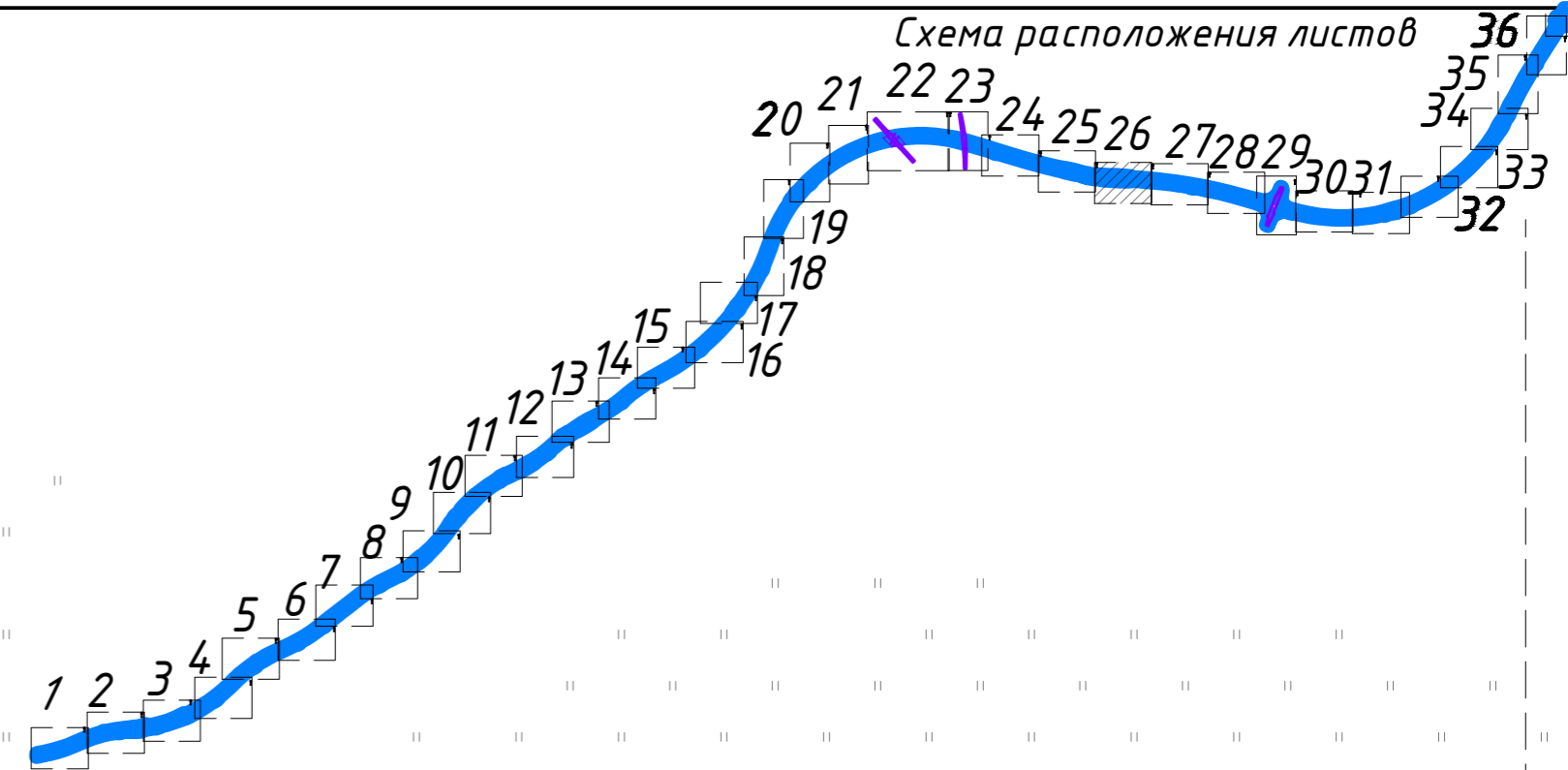
Изм.	Кол. уч.	Лист № док	Подпись	Дата

8841-21-3-ПМТ-ПМСР3.5.2

Лист
1.25

Красноуфимский округ
Свердловской области
66.14.0101012

Схема расположения листов



20
66.14.0101012.582.391
(66.14.0101012.349)
16401

58
66.14.0101012.583.391
282753

← Казань-Екатеринбург →

260

осина 29
0.30

Линия совмещения с листом 1.25

Линия совмещения с листом 1.27

Инв. № подл.
Подп. и дата
Взам. инв. №

Изм.	Кол. уч.	Лист № док.	Подпись	Дата

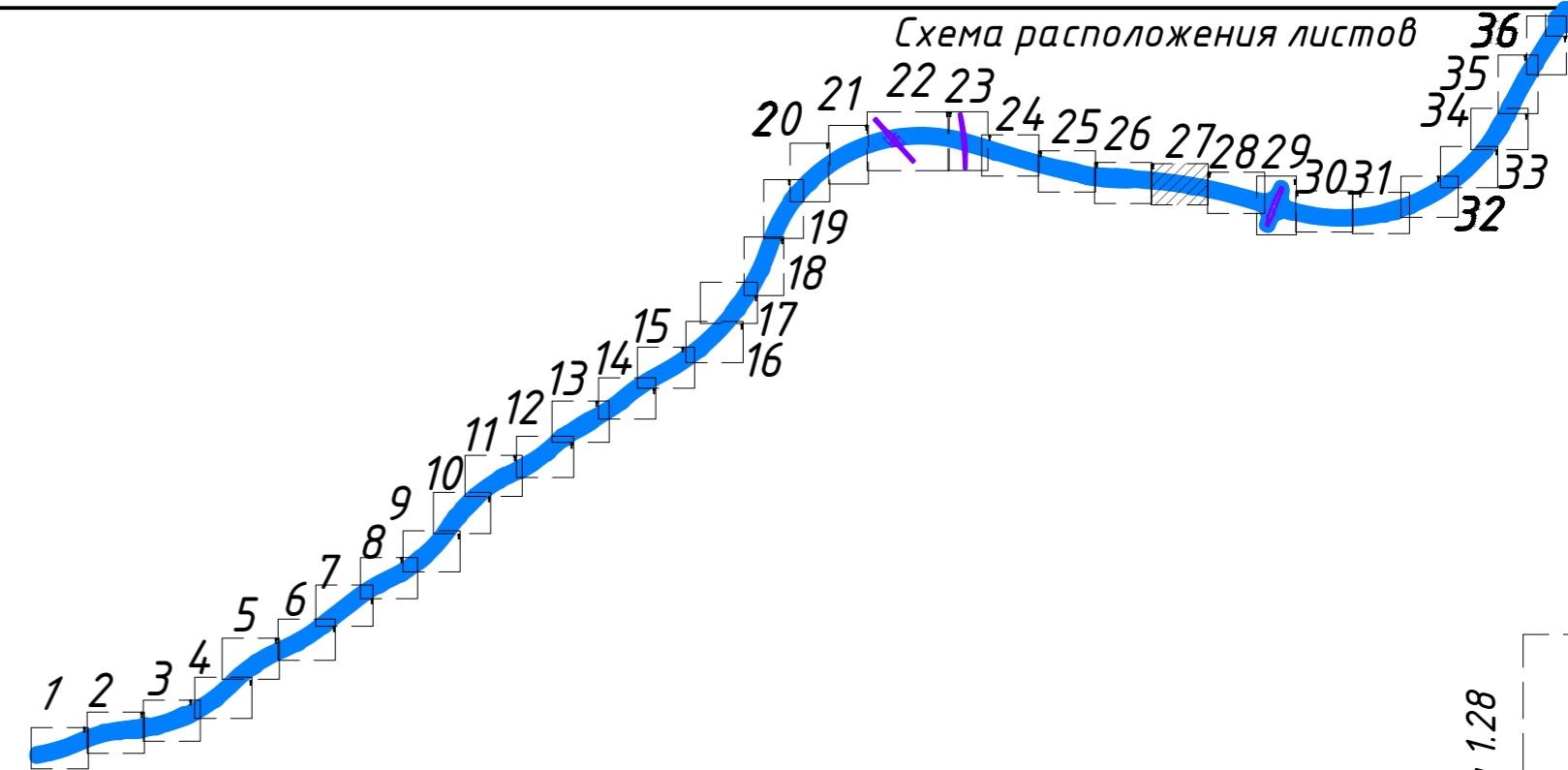
8841-21-3-ПМТ-ПМСР3.5.2

Лист
1.26



Красноуфимский округ
Свердловской области
66:14:0101012

Схема расположения листов



Казань-Екатеринбург

сенокос 58
66:14:0101012:583:391
282753

пашня

полевая дорога

ручей

осина Δ 12 5
0.15

261

полевая дорога

сенокос

Линия совмещения с листом 1.26

Линия совмещения с листом 1.28

Инв. № подл.	Подп. и дата	Взам. инв. №

Изм.	Кол. уч.	Лист № док	Подпись	Дата

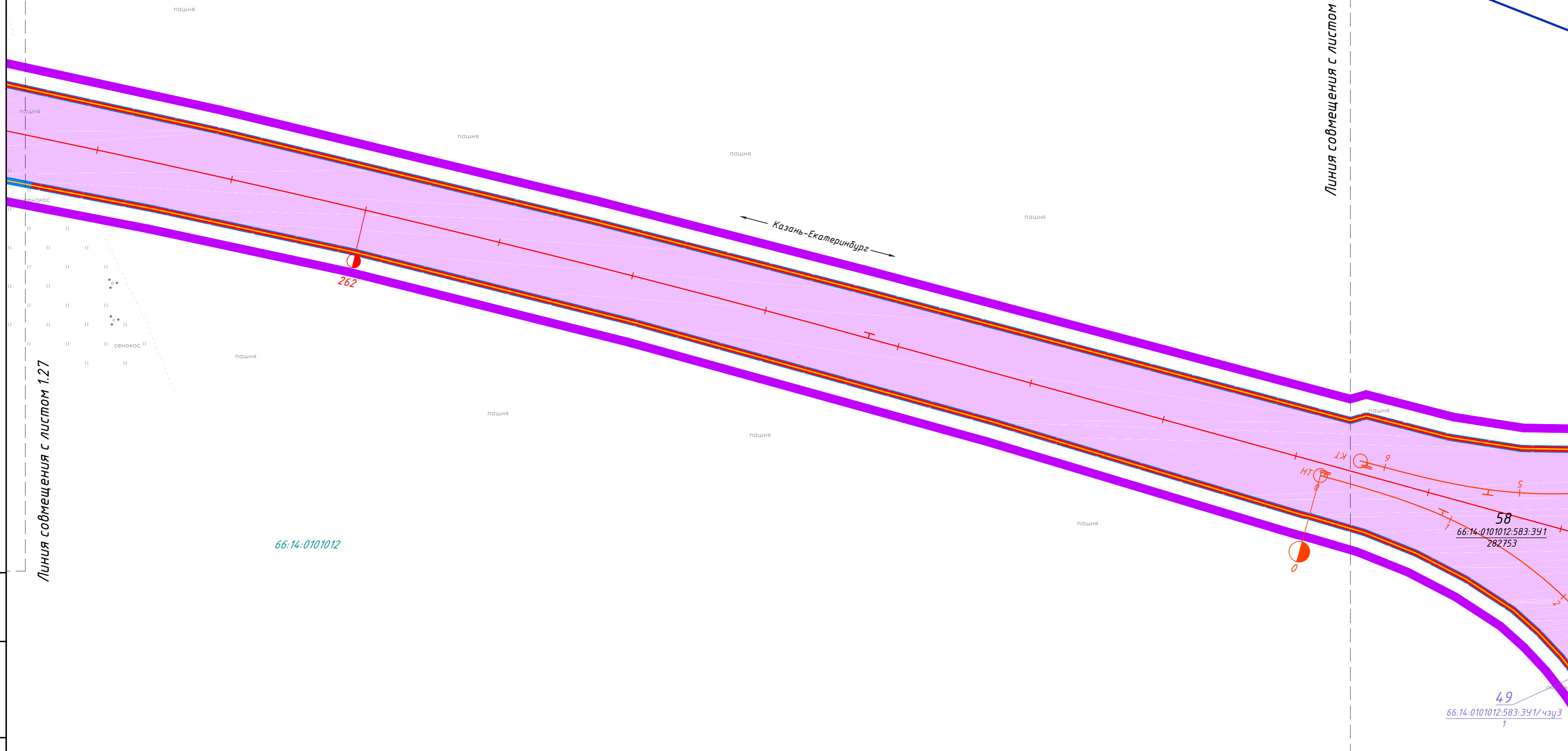

8841-21-3-ПМТ-ПМСР3.5.2

Лист
1.27



Красноуфимский округ
Свердловской области

Схема расположения листов

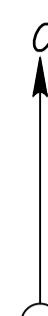


Инв. № подл.
Подп. и дата
Взам. инв. №

Изм.	Кол. уч.	Лист № док	Подпись	Дата
------	----------	------------	---------	------

8841-21-3-ПМТ-ПМСР3.5.2

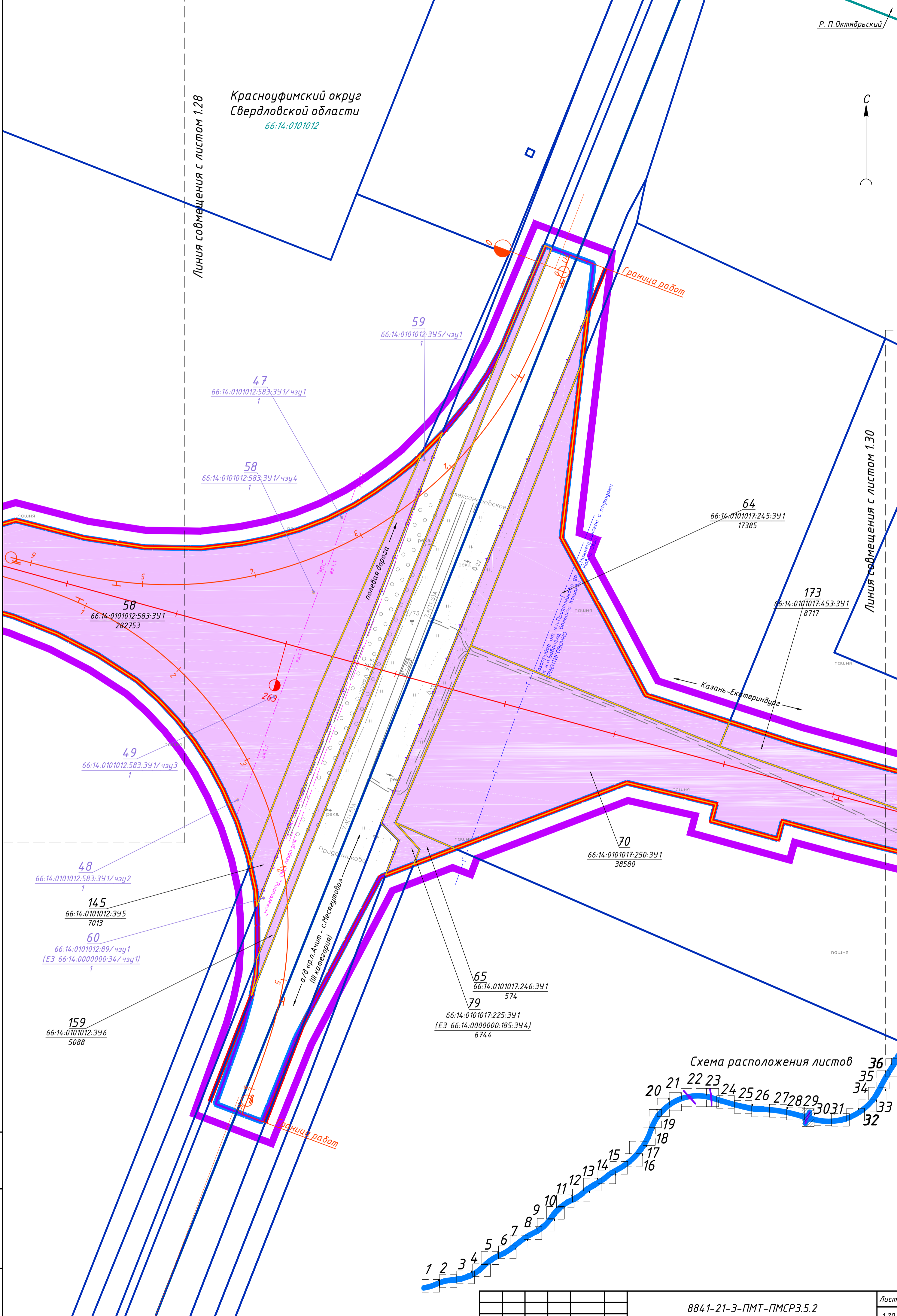
Лист
1.28



Линия совмещения с листом 1.28

Красноуфимский округ
Свердловской области
66.14.0101012

Линия совмещения с листом 1.30



Инв. № подл.	Подп. и дата	Взам. инв. №


Изм.	Кол. уч.	Лист	№ док	Подпись	Дата

8841-21-3-ПМТ-ПМСР3.5.2

Красноуфимский округ
Свердловской области

Р. П. Октябрьский

Схема расположения листов



Линия совмещения с листом 1.31

66:14:0101017

173
66:14:0101017:453:391
8717

35
66:14:0101017:264:391
970

169
66:14:0101017:450:391
5689

110
66:14:0101017:225:394
(ЕЗ 66:14:0000000:185:397)
21307

146
66:14:0101017:391
1459
81
66:14:0101017:225:393
(ЕЗ 66:14:0000000:185:396)
706

70
66:14:0101017:250:391
38580

111
66:14:0101017:225:395
(ЕЗ 66:14:0000000:185:398)
993

36
66:14:0101017:263:391
5919

264

41
66:14:0101017:451:391
12602

80
66:14:0101017:225:392
(ЕЗ 66:14:0000000:185:395)
3006

5/
66:14:0101017:262:391
7600

полевая дорога

Казань-Екатеринбург

полевая дорога

пашня

пашня

пашня

пашня

пашня

пашня

пашня

пашня

пашня

пашня

пашня

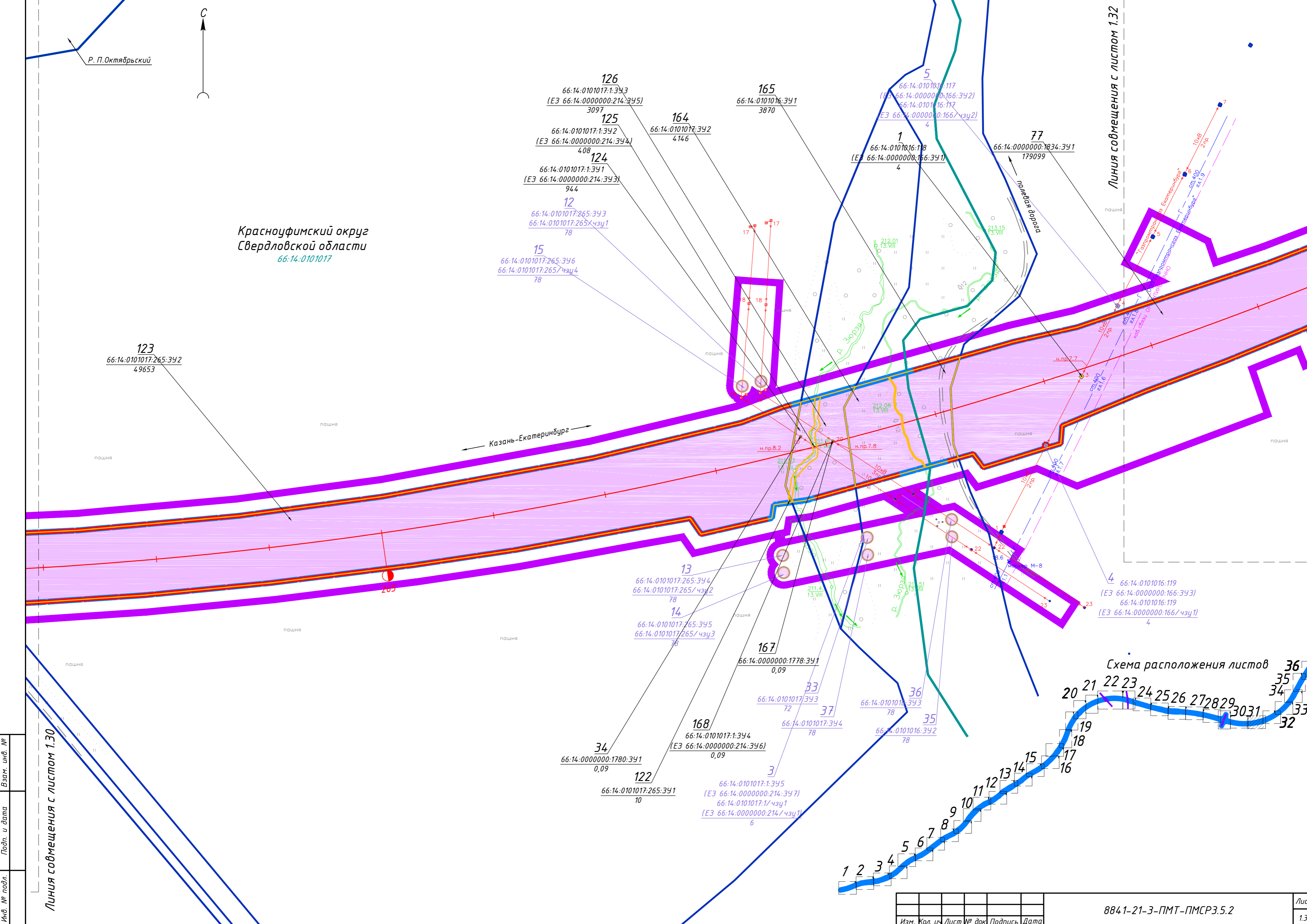
Инв. № подл. Подп. и дата. Взам. инв. №

Линия совмещения с листом 1.29

Изм.	Кол. уч.	Лист № док	Подпись	Дата

8841-21-3-ПМТ-ПМСР3.5.2


Лист 1.30



Красноуфимский округ
Свердловской области
66:14:0101017

Линия совмещения с листом 1.32

Схема расположения листов



Инв. № подл. Подп. и дата. Взам. инв. №

Линия совмещения с листом 1.30

Изм.	Кол. уч.	Лист № док	Подпись	Дата

8841-21-3-ПМТ-ПМСР3.5.2

Лист
1.31

Красноуфимский округ
Свердловской области
66:14:0101016


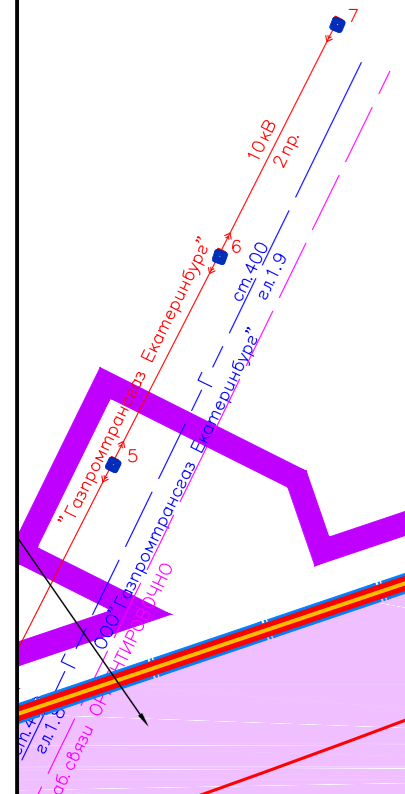
77
66:14:0000000:1834:341
179099

Казань-Екатеринбург



Линия совмещения с листом 1.33

Линия совмещения с листом 1.31

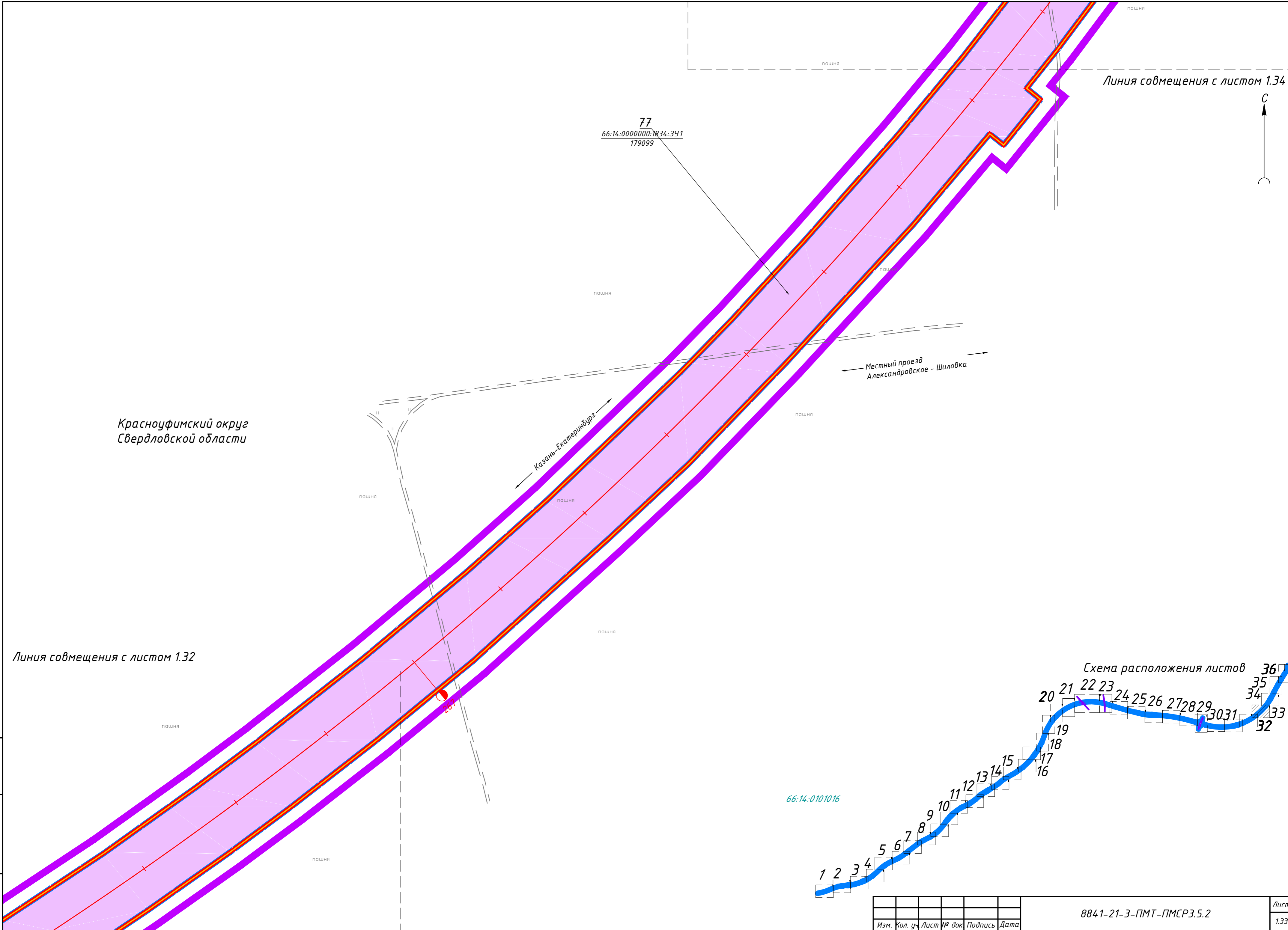


Инв. № подл.	Подп. и дата	Взам. инв. №

Изм.	Кол. уч.	Лист № док	Подпись	Дата

8841-21-3-ПМТ-ПМСР3.5.2

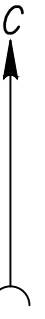
Инв. № подл.
Подп. и дата
Взам. инв. №



Красноуфимский округ
Свердловской области

Линия совмещения с листом 1.32

Линия совмещения с листом 1.34

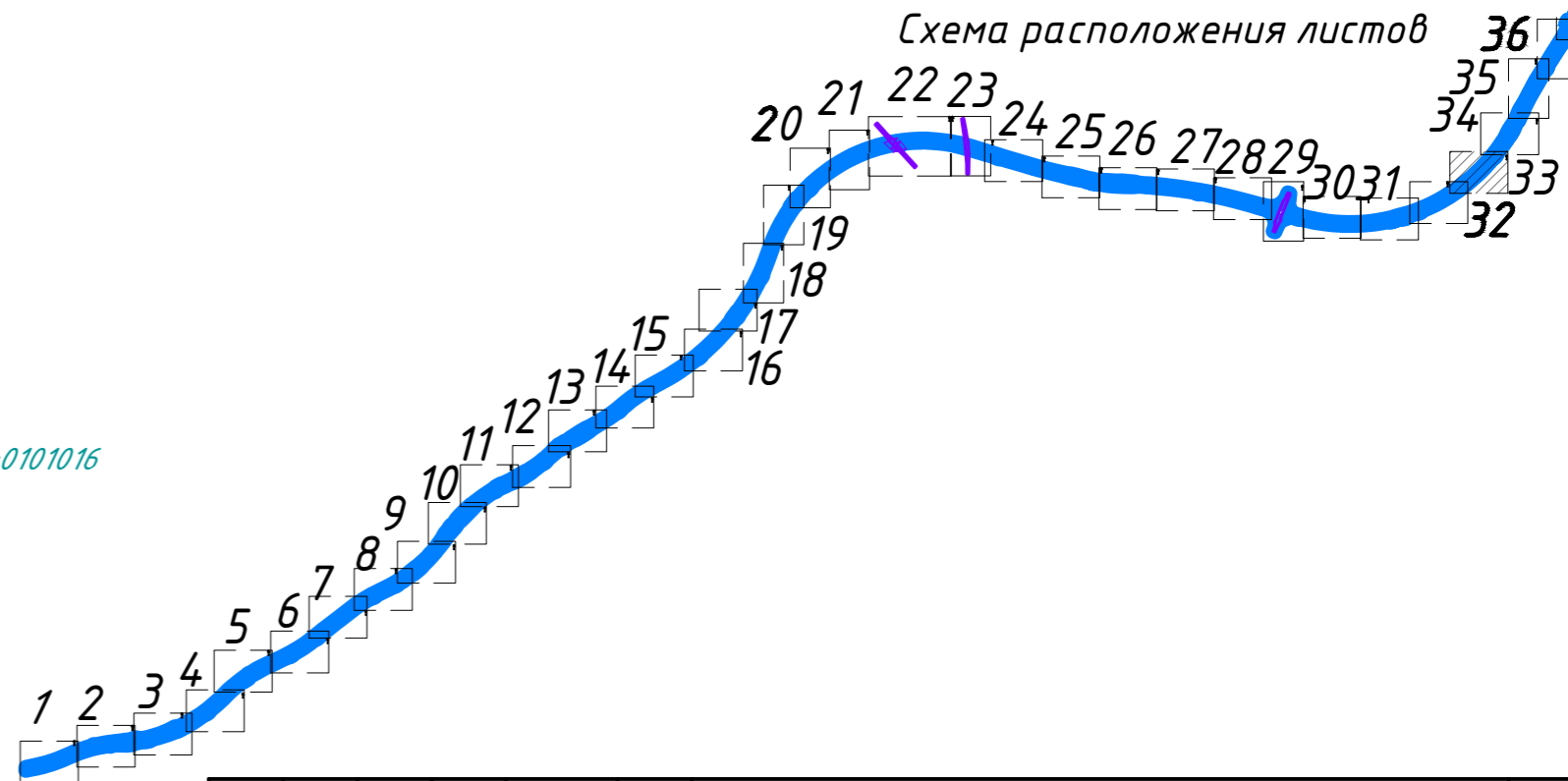


77
66:14:0000000:1834:391
179099

Местный проезд
Александровское - Шиловка

Казань-Екатеринбург

Схема расположения листов



66:14:0101016

Изм.	Кол. уч.	Лист № док	Подпись	Дата

8841-21-3-ПМТ-ПМСР3.5.2

Лист
1.33

23
66:14:0101016:15:341
(ЕЗ 66:14:0000000:185:341)
13985

78
66:14:0000000:1834:342
20312

3
66:14:0101016:18:341
(ЕЗ 66:14:0000000:214:341)
11039

77
66:14:0000000:1834:341
179099

66:14:0101016

Красноуфимский округ
Свердловской области

Линия совмещения с листом 1.35

Линия совмещения с листом 1.33

Схема расположения листов



Инв. № подл.
Подл. и дата
Взам. инв. №

Изм.	Кол. уч.	Лист № док.	Подпись	Дата

8841-21-3-ПМТ-ПМСР3.5.2

Лист
1.34

Схема расположения листов



Красноуфимский округ
Свердловской области

66:14:0101016

40
66:14:0101016:150:341
(ЕЗ 66:14:0000000:169:341)
44923

63
66:14:0101016:43:341
1937

23
66:14:0101016:15:341
(ЕЗ 66:14:0000000:185:341)
13985

Линия совмещения с листом 1.36

Линия совмещения с листом 1.34

66:14:0101016

Инв. № подл. Подп. и дата. Взам. инв. №

Изм.	Кол. уч.	Лист	№ док.	Подпись	Дата

8841-21-3-ПМТ-ПМСР3.5.2

Лист
1.35

66:04:0102006

Ачитский городской округ
Свердловской области

66:14:0101016
Красноуфимский округ
Свердловской области

38
66:04:0102006:545:391
(ЕЗ 66:04:0000000:276:394)
36198

9
66:04:0000000:353:395
14907

4
66:04:0000000:353:394
1849

72
66:04:0102006:556:391
(ЕЗ 66:04:0000000:276:396)
15965

10
66:04:0000000:391
588

30
66:04:0102006:573:391
(ЕЗ 66:04:0000000:218:3914)
603

57
66:14:0101016:35:391
(ЕЗ 66:14:0000000:193:392)
27247

2
66:14:0101016:122:391
(ЕЗ 66:14:0000000:193:391)
34540

Схема расположения листов



Линия совмещения с листом 1.35

Инв. № подл.	Подп. и дата	Взам. инв. №

Изм.	Кол. у.	Лист	№ док	Подпись	Дата

8841-21-3-ПМТ-ПМСР3.5.2

Лист
1.36



66:04:0102006

Ачитский городской округ
Свердловской области

47
66:04:0102006:903:391
14235

31
66:04:0102006:519:391
(ЕЗ 66:04:0000000:218:392)
8327

116
66:04:0102006:3916
709

55
66:04:0102006:546:391
(ЕЗ 66:04:0000000:276:395)
28

38
66:04:0102006:545:391
(ЕЗ 66:04:0000000:276:394)
36198

32
сосна
ель
0,34

117
66:04:0000000:353:397
9536

74
66:04:0102006:3912
284

Казань-Екатеринбург

11
сосна
ель
0,13

38
66:04:0102006:545:391
(ЕЗ 66:04:0000000:276:394)
36198

9
66:04:0000000:353:395
14907

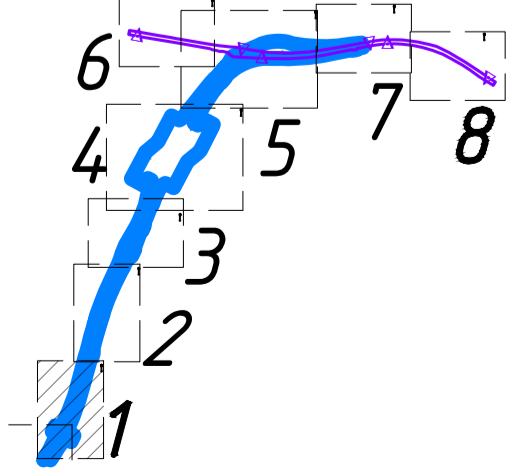
полевая дорога
Граница работ

4
66:04:0000000:353:394
1849

72
66:04:0102006:556:391
(ЕЗ 66:04:0000000:276:396)
15965

66:04:0102006

Схема расположения листов



Инв. № подл.
Подл. и дата
Взам. инв. №

30
66:04:0102006:573:391
(ЕЗ 66:04:0000000:218:3914)
603

10
66:04:0000000:391
588

Изм.	Кол. уч.	Лист	№ док	Подпись	Дата

8841-21-3-ПМТ-ПМСР3.5.3

Линия совмещения с листом 1.3



Ачитский городской округ
Свердловской области

66:04:0102006

148
66:04:0102006:342
160

56
66:04:0102006:51:341
26522

66
66:04:0102006:881:341
36999

109
66:04:0102006:501:341
(ЕЗ 66:04:0000000:218:347)
120

147
66:04:0102006:341
287

7
66:04:0102006:503:341
(ЕЗ 66:04:0000000:276:342)
367

6
66:04:0102006:479:341
(ЕЗ 66:04:0000000:276:341)
435

75
66:04:0102006:917:341
28834

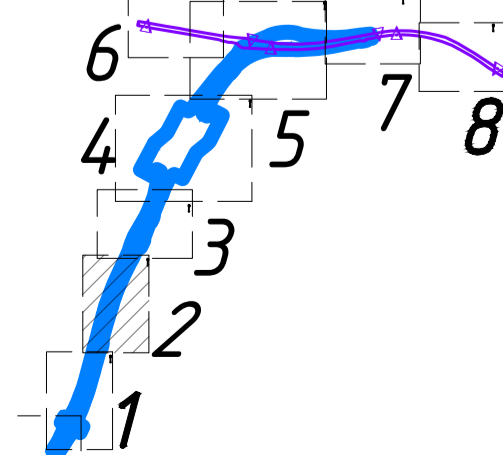
8
66:04:0102006:515:341
(ЕЗ 66:04:0000000:276:343)
1971

32
66:04:0102006:519:342
(ЕЗ 66:04:0000000:218:343)
616

47
66:04:0102006:903:341
14235

54
66:04:0102006:902:341
1905

Схема расположения листов



Линия совмещения с листом 1.1

Изм.	Кол. уч.	Лист	№ док	Подпись	Дата

8841-21-3-ПМТ-ПМСР3.5.3

Лист
1.2

Инв. № подл.
Подл. и дата
Взам. инв. №

Ачитский городской округ
Свердловской области

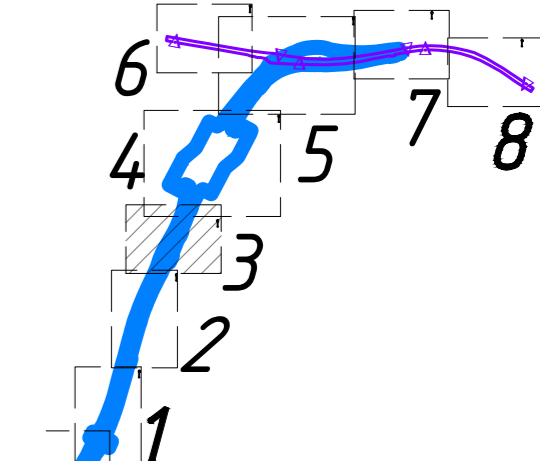
Линия совмещения с листом 1.4



66:04:0102006

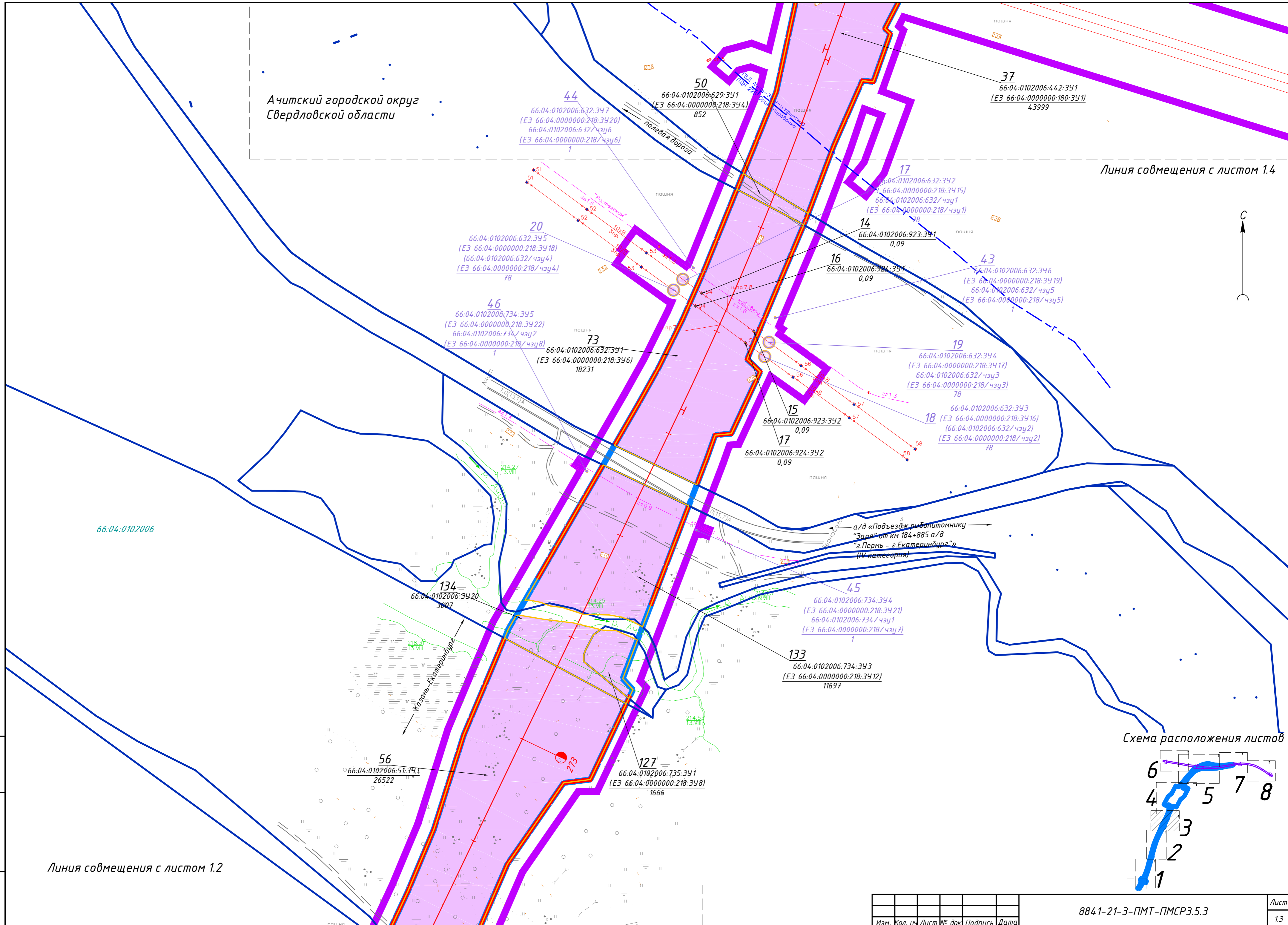
Линия совмещения с листом 1.2

Схема расположения листов



Инв. № подл.	Подл. и дата	Взам. инв. №

Изм.	Кол. уч.	Лист № док	Подпись	Дата	8841-21-3-ПМТ-ПМСР3.5.3	Лист 1.3



Ачитский городской округ
Свердловской области

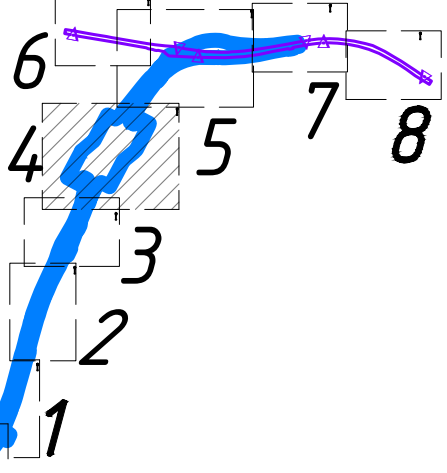
66.04.0102006

Линия совмещения с листом 1.5

Линия совмещения с листом 1.3

Ачитский городской округ
Свердловской области

Схема расположения листов



Ачитский городской округ
Свердловской области

Линия совмещения с листом 1.6

Линия совмещения с листом 1.7

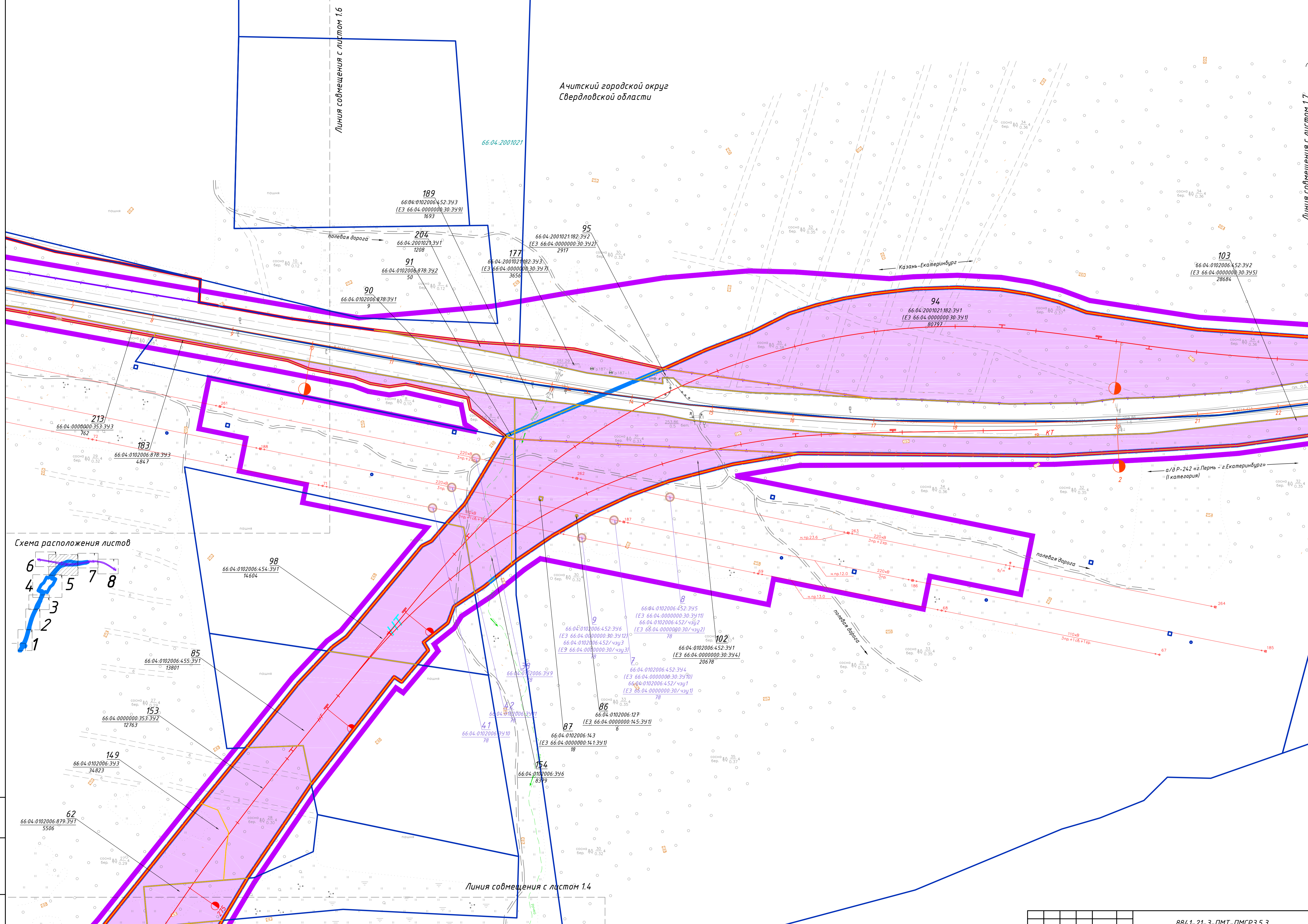
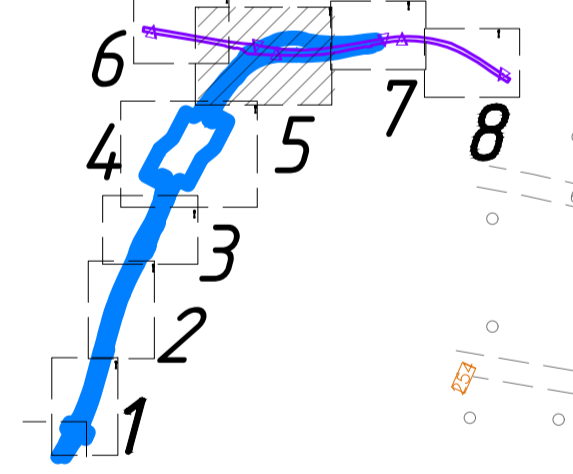
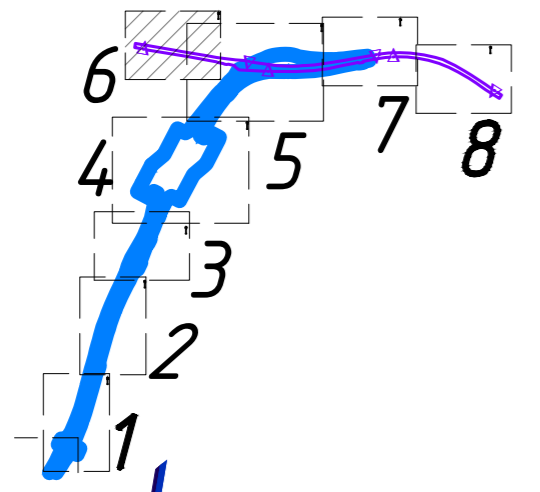


Схема расположения листов



Линия совмещения с листом 1.4

Схема расположения листов



Ачитский городской округ
Свердловской области

66:04:2001021

Линия совмещения с листом 1.5

автомобильная дорога
общего пользования
федерального значения
Р-242
"Пермь-Екатеринбург"

Казань-Екатеринбург

Граница работ

полевая дорога

212
66:04:0102006:348
2190

213
66:04:0000000:353:343
762

183
66:04:0102006:878:343
4847

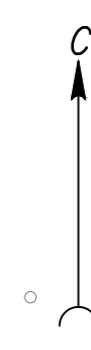
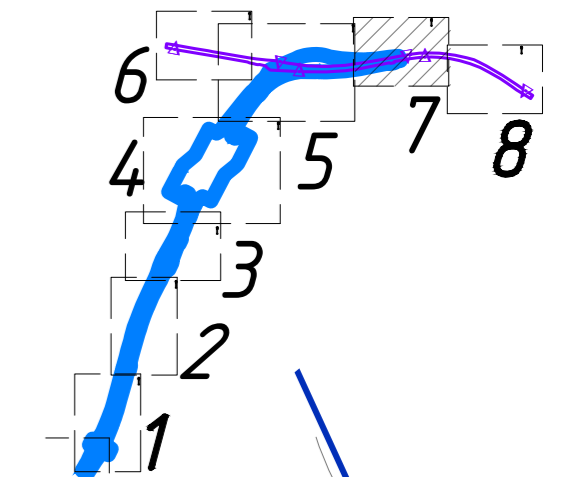
66:04:0102006

Инв. № подл.	Подп. и дата	Взам. инв. №

Изм.	Кол. уч.	Лист № док	Подпись	Дата

8841-21-3-ПМТ-ПМСР3.5.3

Лист
1.6



Линия совмещения с листом 1.5

Линия совмещения с листом 1.8

66:04:2001021

182
66:04:0102006:453:342
(ЕЗ 66:04:0000000:30:348)
6284

107
66:04:0102006:453:341
(ЕЗ 66:04:0000000:30:346)
8122

99
66:04:2001021:183:341
(ЕЗ 66:04:0000000:30:343)
7420

94
66:04:2001021:182:341
(ЕЗ 66:04:0000000:30:341)
80797

103
66:04:0102006:452:342
(ЕЗ 66:04:0000000:30:345)
28684

Казань-Екатеринбург

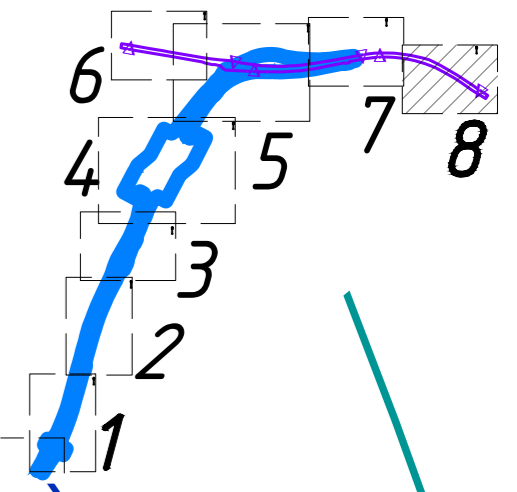
Ачитский городской округ
Свердловской области

66:04:0102006

Инв. № подл.
Подп. и дата
Взам. инв. №

Изм.	Кол. уч.	Лист № док.	Подпись	Дата
------	----------	-------------	---------	------

8841-21-3-ПМТ-ПМСР3.5.3



66:04:2001021

Линия совмещения с листом 1.7

182
66:04:0102006:453:342
(ЕЗ 66:04:0000000:30:348)
6284

176
66:04:0102006:496:341
1521

203
66:04:0102006:347
455

175
66:04:0102006:14:341
445

Ачитский городской округ
Свердловской области

66:04:0102006

Казань-Екатеринбург

автомобильная дорога общего пользования федерального значения Р-242 "Пермь-Екатеринбург"

Граница работ

Инв. № подл.
Подп. и дата
Взам. инв. №

Изм.	Кол. уч.	Лист № док.	Подпись	Дата

8841-21-3-ПМТ-ПМСР3.5.3